

HANDBUCH DES
ISLANDSPEZIALISTEN



 **Island**
ProTravel

VELKOMIN TIL ÍSLANDS

INHALTSVERZEICHNIS

Nützliche Informationen	03
Packliste	10
Wichtige Hinweise für Reisen im Winter	11
Versicherungsschutz	13
Sehenswürdigkeiten und Highlights	17
Restaurants – Unsere kulinarischen Empfehlungen	31
Ausflüge und Aktivitäten rund um Island	
Reykjavik Reykjanes	40
Sehenswürdigkeiten	40
Südwesten	45
Südosten	48
Osten	50
Norden	52
Westfjorde	57
Westen	59
Ausflüge und Aktivitäten auf dem Pferd	
Wichtige Hinweise für Reiter	62
Reittouren	63

LIEBE ISLANDREISENDE

Sie haben bei uns eine Reise gebucht und es ist unser Ziel Ihren Aufenthalt in Island zu einem unvergesslichen, wunderbaren Erlebnis werden zu lassen. Dies beginnt bereits mit den Reisevorbereitungen. Mit diesem Handbuch des Islandspezialisten möchten wir Ihnen bei der Detailplanung behilflich sein und hoffen, dass es Ihnen auch vor Ort ein wertvolles Hilfsmittel sein wird.

Unter «Nützliche Informationen» finden Sie Angaben allgemeiner Natur, welche für einen Islandaufenthalt hilfreich sein können. Ein wichtiges Thema, welches bei Reisen immer wieder auftaucht, sind die Versicherungen. Wir versuchen Ihnen unter diesem Kapitel die möglichen Annullierungskostenversicherungen und Mietwagen-Selbstbehaltversicherungen zu erklären, wissend, dass grundsätzlich nicht alles versichert werden kann.

Ein grosser Umfang dieser Broschüre gilt den Ausflügen und Aktivitäten, welche wir Ihnen auf einer Islandreise empfehlen können und welche bei uns buchbar sind. Oft ist eine Vorausbuchung sinnvoll, um sich die Teilnahme bei beliebten und vielbesuchten Attraktionen zu sichern. Unterteilt in verschiedene Regionen in Island, finden Sie viele Ideen um Ihre Reise aktiv zu gestalten, spannende Abenteuer zu erleben, spezielle Exkursionen zu unternehmen oder an besonderen Orten Entspannung zu finden.

Weiter finden Sie eine Liste mit Restaurants, welche wir empfehlen können, in der Hoffnung, dass Sie auch in Island kulinarisch verwöhnt werden.

Hilfreich dürfte für Sie die Karte mit den eingezeichneten Standorten von einer Auswahl unserer wichtigsten Partner-Hotels in Reykjavik sein. Und zu guter Letzt hoffen wir, dass Ihnen unsere Empfehlungen der Sehenswürdigkeiten und Highlights rund um die Insel und im Hochland von grossem Nutzen sein werden für die Routenplanung und als Guide unterwegs.

Das Island ProTravel Team wünscht Ihnen nun viel Vorfreude auf die Reise – es ist bekanntlich fast die schönste Freude.

Góða ferð / gute Reise!



Island ist eine Vulkaninsel, die erst vor ca. 16 Millionen Jahren entstanden ist und somit zu Europas jüngsten Gebieten gehört. Einzigartig ist die Landschaft mit ihren Fjorden, beeindruckenden Wasserfällen, brodelnden Geysiren und gigantischen Gletschern sowie dem eigenwilligen, unbewohnten Hochland, das teilweise einer Mondlandschaft ähnelt.



© CHRISTIAN RUDOLF

NÜTZLICHE INFORMATIONEN



Island, allgemeine Informationen

Das Land hat eine Gesamtfläche von 103 000 km² und ist 2.5 Mal grösser als die Schweiz oder vergleichbar mit der Fläche der neuen Bundesländer. Die Küstenlinie umfasst rund 5000 km, die Nord-Südausdehnung beträgt ca. 300 km und die Ost-Westausdehnung ca. 500 km. Island hat ca. 370 000 Einwohner, davon leben ca. 120 000 Einwohner in Reykjavik und Umgebung. Mit Vigdís Finnbogadóttir als Präsidentin wählte Island 1980 als erstes Land der Welt demokratisch eine Frau als Staatsoberhaupt. Die Isländer zeigen sich sehr fortschrittlich und aufgeschlossen, ihr Lebensstandard gehört zu den höchsten der Welt, dennoch halten sie noch immer an Mythen und alten «Sagas» fest. So wird die isländische Sprache noch heute fast so wie zur Zeit der ersten Besiedlung gesprochen. Englisch ist weit verbreitet und einige Isländer sprechen auch Deutsch.

Einreisebestimmungen

Durch das Schengener Abkommen wurde die Einreise erleichtert; jedoch sollten Sie immer einen Reisepass oder Personalausweis mitführen, der bis 3 Monate nach der Abreise gültig ist.

Landeswährung

Das Zahlungsmittel in Island ist die Isländische Krone («króna»), ISK. Weit verbreitet sind zudem die Kreditkarten Mastercard und Visa (4-stelliger PIN notwendig!). In grösseren Ortschaften und Flughäfen kann man problemlos mit der Maestro-Karte an Geldautomaten Bargeld abheben. Den aktuellen Wechselkurs finden Sie unter www.landsbankinn.com



© ICELANDIC EXPLORER


Verkehrsanbindung

Reykjavik selbst verfügt über ein ausgezeichnetes Linienbusnetz, dessen Busse im 30 Minuten-Takt zwischen 7 und 24 Uhr fahren (www.straeto.is). Ein Eisenbahnnetz ist nicht vorhanden, aber das inländische Flugstreckennetz ist sehr gut ausgebaut. Es gibt ein Busnetz in Island, das die meisten Orte regelmässig anfährt, meistens allerdings nur ein Mal täglich. Der internationale Flughafen befindet sich im 50 km westlich von Reykjavik gelegenen Keflavik.

Mobiltelefone

Die gängigen Mobiltelefone können in Island benutzt werden. Bis auf das Hochland ist das Empfangsnetz gut. GSM-Telefonkarten Siminn, Nova und Vodafone sind zudem an allen Tankstellen erhältlich. Diese drei Betreiber decken den grössten Teil der Insel einschliesslich aller Gemeinden mit mehr als 200 Einwohner ab. Bitte be-

achten Sie, dass allenfalls EU-Roaming Gebühren entstehen können. Für weitere Informationen dazu, können Sie dies mit Ihrem Mobilfunkanbieter besprechen. Man kann auch NMT – Mobiltelefone mieten, die fast ganz Island einschliesslich des Hochlandes abdecken. Sie sind besonders gut für den ländlichen Raum geeignet. In Hafennähe ist es möglich, dass die Verbindung über Satellitenempfänger entsteht, wie es auf dem Meer üblich ist (Kennzeichnung auf Mobile Simin (m)). Die Preise für diese Satellitenempfänger können bis zu CHF 25.–/EUR 20.– pro Minute betragen.



Öffnungszeiten

Die Banken sind an Wochentagen von 9.15–16.00 Uhr geöffnet, Bankautomaten gibt es in den grösseren Orten. Im Allgemeinen haben die Geschäfte Mo–Fr von 9.00–18.00 Uhr und Sa von 10.00–13.00 Uhr geöffnet. Einige Souvenirläden und die beiden grossen Einkaufszentren in Reykjavík, Kringlan und Smaralind/Smarinn haben auch an Sonntagen geöffnet. Die Touristeninformation, in Reykjavík ist täglich von 8.30–19.00 Uhr (1.06.–15.09.) geöffnet. Vom 16.09.–31.05. ist sie werktags von 9.00–18.00 Uhr, am Samstag von 10.00–16.00 Uhr und an Sonntagen von 10.00–14.00 Uhr geöffnet. An Feiertagen sind geänderte Öffnungszeiten möglich.

Klima und Kleidung

Trotz der Klimabeeinflussung durch den warmen Golfstrom sollten Sie grundsätzlich auf jedes Wetter eingestellt sein. Im Sommer betragen die Temperaturen durchschnittlich 12–15°C, können aber auch bis auf 20°C ansteigen. Mit kleinen Regenschauern sollten Sie immer rechnen, sie sind jedoch meist nur von kurzer Dauer. Über das ganze Jahr gemittelt fällt in Reykjavík durchschnittlich sogar weniger Niederschlag als in Zürich/Berlin! Die Temperaturen im Winter liegen durchschnittlich bei +/- 5°C; obwohl es manchmal sehr windig sein kann, ist es nicht so kalt, wie oft angenommen wird. Warme Kleider sind aber trotzdem angesagt.



© AUSTRURBRÚ

Besonderheiten

Bereits ab März ist es in Island länger hell als in Mitteleuropa. Die Mitternachtssonne lässt sich von Mitte Mai bis Mitte Juli in klaren Nächten im Norden des Landes besonders gut beobachten. Im Winter kann man in klaren Nächten das Nordlicht bewundern. Selbst in den Wintermonaten November bis Februar gibt es für 5–8 Stunden Tageslicht!

Ihr leibliches Wohl...

Die isländischen Spezialitäten sind zartes Lammfleisch und frischer Fisch in allen Variationen. Allerdings gibt es für jeden Geschmack etwas zu finden, sei es Indisch, Französisch, Mexikanisch, Italienisch oder, oder, oder ...

Informationen für Autofahrer

Zirka 4300km des Strassennetzes sind asphaltiert, darunter auch die Ringstrasse (Route Nr. 1). Trotzdem ist das Fahren auf isländischen Strassen abenteuerlich und auf manchen Strassen sehr anstrengend. So sollten ins Hochland nur vorsichtige und geübte Leute fahren. Steinwüsten, Lavaflächen, Treibsandwüsten und gewaltige Gletscherflüsse können zusätzliche Schwierigkeiten bereiten. Strassenverhältnisse sowie geschlossene Strassen sind unter www.road.is ersichtlich. Sturmwarnungen erscheinen unter www.vedur.is und www.safetravel.is. Die Warnungen sind besonders wegen Sand- und Aschestürmen ernst zu nehmen.



Die isländischen Strassen werden in vier Kategorien eingeteilt:

- **Strassen mit einstelliger Nummer z. B. Ringstrasse Nr. 1**

sind mit normalem PKW befahrbar; es gibt streckenweise feste Schotterwege mit Spurrillen und Schlaglöchern, ansonsten asphaltiert.

- **Strassen mit zweistelligen Nummern**

sind mit normalem PKW befahrbar und teilweise noch unasphaltiert; sie stellen die zweitwichtigste Verkehrsverbindung in Island dar.

- **Strassen mit dreistelligen Nummern**

sind mit normalem PKW befahrbar, die Entscheidung auf diesen Strassen zu fahren ist jedoch dem Fahrer selbst überlassen, denn sie sind schlechter unterhalten als die ein- oder zweistelligen Strassen.

- **Hochlandrouten (F-Strassen und die Routen 35 und 550)**


sind nicht geteert. Die Strassen sind nur im Sommer und nur mit hochlandtauglichen Mietwagen mit Allradantrieb (4×4) befahrbar.

Allgemeine Verkehrsregeln:

- ganztägig mit Abblendlicht fahren, nicht nur Standlicht
- Schweizer/Deutscher Führerschein reicht aus
- bei Mitnahme des eigenen PWs ist die «Grüne Versicherungskarte» nötig
- 0,05 Promillegrenze und Anschnallpflicht auf Vorder- und Rücksitzen, ansonsten hohe Geldbussen bzw. sofortiger Führerscheinentzug
- Höchstgeschwindigkeiten:
 - innerhalb geschlossener Ortschaften: 50 km/h
 - ausserhalb geschlossener Ortschaften: 90 km/h
 - auf Schotterstrassen: 80 km/h
- Es ist verboten, Pisten und Strassen zu verlassen
- gesperrte Pisten dürfen nicht befahren werden (zur Vermeidung ökologischer Schäden, da es 50 Jahre dauert, bis 1 cm Moos wächst!)

Hinweis

Einige isländische Tankstellenautomaten akzeptieren nur Maestro-Karten und Kreditkarten mit einem 4-stelligen Code nicht wie üblich in der Schweiz/Österreich mit 6-stelligen Codes.



© AUDUNN NIELSSON

UNSER TIPP: Ändern Sie am Geldautomaten zu Hause oder bei Ihrer Bank den Code auf 4 Ziffern oder kaufen Sie in Island aufladbare Benzinkarten (Gutscheine).

Hinweis für Camper / Wohnmobilreisen:

Wild campieren ist verboten. Für die Übernachtungen müssen Campingplätze angefahren werden. Die zu zahlende Gebühr wird vor Ort per Kreditkarte oder in bar entrichtet.

Nützliche Websites/Apps:

-  **Safetravel** – Echtzeit-Warmmeldungen und Sicherheitsinformationen
-  **112** – offizielle Sicherheitsapp
-  **Vedur** – Islands offizielle Wetter-App
-  **road.is** – Strassenverhältnisse und Verkehrsinformationen
-  **Parka und Easypark** – Einfaches Bezahlen von Park- und Campingplätzen
-  **My Aurora Forecast** – Nordlichter verfolgen
-  **icelandiconline.com** – Isländisch lernen
-  **AllTrails** – Wandern
-  **whatson** – Neuigkeiten
-  **skatturinn** – Zollbestimmungen
-  **tjalda Et campingcard** – Campingplatz-Informationen



PACKLISTE

Die für Island erforderliche Ausrüstung kann je nach Jahreszeit und Dauer Ihrer Reise sehr unterschiedlich sein. Das Wetter kann chaotisch, launisch und unvorhersehbar sein.

Wichtige Dinge die Sie nicht vergessen sollten

- Reisepass oder Personalausweis, mind. 3 Monate nach Rückreise gültig
- Kredit-/Debitkarte (fast überall akzeptiert)
- etwas Bargeld für ländliche Gebiete/Notgroschen (ca. 10000 ISK)
- Führerschein für Mietwagen/Camperreisen/Ausflüge ATV/Snowmobile

Allgemein

- Schichten über Schichten, Basisschicht (feuchtigkeitstransportierend), Langärmelige Kleidung (Fleece), Thermo bis atmungsaktive Kleidung
- Wind- und regenfeste Jacke und Hose
- Mütze, Handschuhe, Schal, Buff
- festes Schuhwerk mit Profilsohle (wasserfest), möglichst Trekking- oder Wanderschuhe
- Schwimmausrüstung:** Badeanzug und packbares, schnell trocknendes Handtuch (Mikrofaser)
- Elektronik:** Mobiltelefon, Universal-Netzadapter (2-polige Stecker ohne Adapter verwendbar), tragbarer Akku, Kamera (wetterfest für isländische Bedingungen), Taschenlampe

- Grundlagen:** Sonnenschutz, Sonnenbrille, Lippenbalsam
- wiederverwendbare Trinkflasche
- Tagesrucksack
- Trockenbeutel zum Schutz von z. B. Elektronik
- Plastiktüten für nasse Kleidung, Müll oder schlammige Schuhe
- persönliche Reiseapotheke/Erste-Hilfe-Set

Zusätzliches für Wanderreisen

- ggf. Schlafsack
- Trekkingstöcke
- Biologisch abbaubare Seife
- Müllbeutel
- Multifunktionswerkzeug oder Taschenmesser
- Toilettenpapier (in einigen abgelegenen Toiletten ist möglicherweise keines vorhanden)



Was Sie NICHT einpacken sollten

- Regenschirme (gehen i. d. R. kaputt durch den Wind)
- Baumwolle oder Denim Kleidung (trocknen sehr langsam)
- High Heels oder elegante Schuhe (auch im Nachleben in Reykjavik ist eher legere Kleidung angesagt)







WICHTIGE HINWEISE FÜR REISEN IM WINTER


Wetter

Das Wetter kann sehr schnell wechseln, bei starkem Wind und Schnee und /oder Eis kann Autofahren gefährlich sein und es kann zu Strassenschliessungen kommen.

Informieren Sie sich mehrmals täglich auf den folgenden Webseiten:

 vedur.is (Wetterwarnungen)

 road.is (Strassenzustand)

 safetravel.is (Warnungen)

Spikes für Reifen und Schuhe

Strassen, Parkplätze, Wege bei Sehenswürdigkeiten, Hotel-
eingänge können sehr eisig sein. Spikes an Winterreifen
und passend auf die Schuhe (günstige Überzieh-Spikes aus
Gummi sind sehr dienlich und schnell montiert) helfen, Un-
fälle zu vermeiden.

Öffnungszeiten – verlassen Sie sich nicht auf Webseiten
Restaurants haben oft im Winter reduzierte Öffnungs-
zeiten, Angebote oder sind geschlossen.

Bei **Unterkünften**, welche offiziell ein Restaurant haben,
ist es nicht sicher, dass sie im Winter abends Essen ser-
vieren. Rufen Sie an und erkundigen sich, was bis wann
serviert wird.

Museen sind im Winter teilweise geschlossen oder haben
verkürzte Öffnungszeiten.

Rufen Sie vorher jeweils an den Besuchsorten an.



Wir wünschen Ihnen grundsätzlich einen problemlosen Reiseverlauf, möchten Sie aber auf ein paar Möglichkeiten aufmerksam machen, sich vor oder während den Ferien gegen böse Überraschungen zu versichern. Preise und nähere Informationen zu den Versicherungen erhalten Sie bei unseren Mitarbeitenden.



VERSICHERUNGS- SCHUTZ



Annulierungskostenversicherung Reiserücktrittsversicherung

Bei unseren Angeboten haben wir entschieden, keine Annullierungskostenversicherung/RRV vorzuschreiben, weil viele Kunden bereits eine solche Versicherung haben. Klären Sie bitte ab, ob Sie bei einer allfälligen Stornierung versichert sind.

Gerne schliessen wir sonst für Sie eine passende Annullierungskostenversicherung ab. Bei einer Single Trip/RRV Versicherung muss der Abschluss innerhalb von 15 Tagen nach Buchung, bei einer Multi Trip/Jahres-Versicherung innert 31 Tagen erfolgen. Im Falle eines Vulkanausbruchs auf Island sind Sie bei einer Islandreise nicht zwingend versichert. Prüfen Sie jeweils die Zusätze zu «Elementarereignissen». Die Jahres- oder Multitripversicherungen werden jährlich automatisch erneuert, wenn diese nicht fristgemäss vor Ablauf gekündigt werden.

Zusatzversicherungen für den Mietwagen:

Die Preise der einzelnen Versicherungsvarianten entnehmen Sie der Versicherungs-Broschüre oder unserem Katalog.

Ihre Kundengeldabsicherung

Island ProTravel Schweiz ist Mitglied des Schweizerischen Reisegarantiefonds und Island ProTravel Deutschland besitzt eine Kundengeldabsicherung bei der Zürich-Versicherung. So wird Ihr einbezahltes Geld im Falle eines Konkurses abgesichert. Dies ist keine Reiseannulations-Reiserücktrittsversicherung.

Bei Rückfragen beraten wir Sie gerne, allenfalls wenden Sie sich direkt an die Versicherungen.

HOCHLANDSTRASSE F77



HÚSAVÍKURKIRKJA



© ICELANDIC EXPLORER

NORDISLAND



© AUBUNN NIELSSON

WESTFJORDE



© BUSINESS ICELAND



Nachfolgend finden Sie unsere Empfehlungen schöner Naturphänomene, geologischer Besonderheiten und historischer Stätten, die auf Ihrer Fahrt rund um Island einen Besuch wert sind. Die Auflistung beginnt in Keflavik / Reykjavik und folgt Richtung Süden–Osten–Norden–Westen, sie ist nicht abschliessend. Als separate Abschnitte sind die Westfjorde und das Hochland aufgeführt. Dazu passende Ausflüge und mögliche Aktivitäten finden Sie auf den nach Regionen geordneten Seiten mit den Angeboten.



SEHENSWÜRDIGKEITEN UND HIGHLIGHTS



↓ REYKJANES UND REYKJAVIK

Blau Lagune und Halbinsel Reykjanes

Zwischen dem Flughafen Keflavik und Reykjavik biegen Sie ab auf die Strasse #43 zur Blauen Lagune, dem bekanntesten Bad, welches vorgebucht werden muss. Geniessen Sie in der Umgebung von schroffen Lavafeldern ein entspannendes Bad im geothermalen warmen Wasser und reiben Sie sich mit dem mineralhaltigen Kiesel-schlamm ein. Das Wasser der Lagune ist für seine aktiven Naturwirkstoffe bekannt und hat einen wohltuenden Einfluss auf Körper und Seele.

Im von Lava geprägten Geopark Reykjanes gibt es vielfältige Highlights, wie die heissen Quellen bei Krysuvik oder Gunnhver, das neue Lavafeld des Ausbruchs am Fagradalsfjall, die Klippen mit dem Leuchtturm Reykjanesviti ganz im Südwesten oder die symbolische Brücke über den Kontinentalgraben zwischen Europa und Amerika an der westlichen Küstenstrasse.

Reykjavik

Reykjavik hat viel zu bieten und eine vollständige Liste der Sehenswürdigkeiten sprengt diesen Rahmen. Schlendern Sie tagsüber und nachts durch Reykjaviks Zentrum und geniessen Sie das bunte Leben. Machen Sie eine Pause in der Hallgrimskirche. Mit dem Lift (kostenpflichtig) gelangen Sie auf den Kirchturm, der Ausblick über Reykjavik lohnt sich und vielleicht hören Sie im Kirchensaal eine Orgelkostprobe.

Im Konzerthaus Harpa fasziniert die Glasfassade innen und aussen. Im Rathaus ist eine dreidimensionale Islandkarte aufgebaut und am angrenzenden Stadtteich Tjörninn lässt es sich verweilen. Das Leben auf dem Austurvöllur beobachten Sie am besten aus einem der Kaffees. Im


Gebäude der Heisswassertanks Perlan befinden sich ein eindrückliches Museum zur isländischen Natur, eine Aussichtsplattform und in der Kuppel ein Café-Restaurant mit Sicht auf Reykjavik.

Einige Museen: Das Nationalmuseum, Reykjavik 871+/- und das Kulturhaus zeigen isländische Vergangenheit, das Freilichtmuseum von Arbaer gibt einen Eindruck wie früher gelebt wurde. Kunstausstellungen findet man unter anderem sowohl in der Nationalgalerie als auch in den Kunstmuseen am Hafen und im Kjarvalsstadir.

Das Volcano House zeigt Filme von Vulkanausbrüchen und weltweit einmalig ist das Phallusmuseum. Im Laugar-dalur liegen der Botanische Garten mit hübschem Café und ein Tierpark. Zur sportlichen Betätigung oder zur Erholung bieten sich die zahlreichen Schwimmbäder an, welche auch über Hot Pots verfügen. Gleich bei mehreren Wassertemperaturen lässt sich am Stadtstrand von Nautholsvik baden. Reykjavik lässt sich zu Fuss, mit dem Hop-on-Hop-off-Bus, per Mietfahrrad oder -trottinet erkunden.



© MIKE KELLEY



© PALL JOEKULL PETURSSON



↓ SÜDWESTEN UND SÜDEN

Geothermisches Kraftwerk Hellisheidi

In Island wird zu guten Teilen mit geothermaletem Wasser geheizt. Im neusten Kraftwerk Hellisheidi zeigt die Ausstellung, wie im Gebiet des Hengill mit heissem Dampf Strom produziert wird.

Raufarholshellir Lava Tunnel

Der Raufarholshellir-Lavatunnel ist einer der längsten Lavatunnel an der Südküste Islands. Im Inneren wandern Sie durch farbenprächtige Felsformationen, die durch vergangene Vulkanausbrüche entstanden sind. Bei geführten Touren werden Helme und Lampen für eine sichere Erkundung zur Verfügung gestellt.

Hveragerdi und Reykjadalur Tal

An der Ringstrasse im Südwesten der Insel liegt im fruchtbarsten Gebiet Islands die Gewächshäuserstadt Hveragerdi. Sie versorgt Island mit Gemüse, tropischen Früchten und Blumen. Im Tal hinter dem Ort startet die Wanderung ins Tal mit dem warmen Badebach.

Skalholt – Krater Kerid – Fridheimar

Besuchen Sie den alten Bischofssitz Skalholt, der Jahrhunderte kulturelles und geistiges Zentrum des Landes gewesen ist – von der Ringstrasse # 1 über die Strassen # 30 / # 31 zu erreichen. An der Strasse # 35 finden Sie den Explosionskrater Kerid mit seinem milchig-grünen See, mit Eintrittsgebühr. In Fridheimar kann man ein Tomatengewächshaus besuchen und die hauseigene Suppe kosten.

Nationalpark Thingvellir

Ca. 40 km östlich von Reykjavik, an der Strasse # 36, liegt der Nationalpark Thingvellir. In dieser, nördlich des Sees Thingvallavatn liegenden Ebene wurde im Jahre 930 das erste demokratische Parlament der Welt gewählt.

Island liegt auf dem Mittelatlantischen Rücken, was den Thingvellir Nationalpark zu einem geologisch sehr interessanten Gebiet macht. Denn die Ebene befindet sich an der Stelle, an der das Auseinanderdriften der nordamerikanischen und der eurasischen Kontinentalplatten deutlich zu sehen ist.

Geysir und Gullfoss – entspannende Bäder

An der Strasse # 35 liegt im Haukadalur das berühmte Gebiet der Geysire. Hier befinden sich der grosse Geysir, der Namensgeber aller Springquellen, und sein kleinerer, dafür aber sehr aktiver Bruder Strokkur. Die in regelmäßigen Abständen von 5 bis 10 Minuten stattfindenden Eruptionen machen ihn zu einem beliebten Fotomotiv. Doch auch die kleineren heissen Quellen in dem Gebiet, faszinieren mit ihrer Aktivität. Der «Grosse Geysir» ist kaum mehr aktiv.

Etwas weiter östlich an der Strasse # 35 erreichen Sie den Gullfoss, oder übersetzt den «Goldenen Wasserfall». Der Gullfoss ist wohl der bekannteste Wasserfall Islands. Er stürzt über zwei Fallstufen in einen engen Canyon. Bei Sonnenschein entsteht ein farbenprächtiger Regenbogen. Für Entspannung am Goldenen Kreis sorgen das **Spa Fontana** in Laugarvatn oder die **Secret Lagoon**, auch bekannt als Gamla Laugin (altes Bad) in Fludir.

Thjorsardalur – Vulkan Hekla

Mit der Strasse # 26 folgen Sie talaufwärts dem längsten Gletscherfluss Islands, der Thjorsa. Dem Flusslauf entlang wurden mehrere Kraftwerke gebaut. Auf der östlichen Flussseite liegt der 1490m hohe Vulkan Hekla. Dieser Spaltenvulkan galt im Mittelalter als das «Eingangstor zur Hölle» und war weit über die Grenzen Islands hinaus bekannt. Erst im Februar 2000 machte Hekla durch vulkanische Aktivitäten wieder von sich reden.

Besuchen Sie das Thjorsardalur (flussaufwärts an der Grenze zum Hochland, über die Strassen # 32 und mit Allradfahrzeugen auch über die # 327 erreichbar) sowie auch die 1104 bei einem Hekla-Ausbruch verschüttete und 1939 wieder freigelegte Wikingerfarm Stöng und deren Rekonstruktion – den Hof Thjodveldisbaerinn. Von Stöng aus führt eine kleine Wanderung zur grünen Schlucht Gjain. Besuchenswerte Wasserfälle sind Hjalparfoss und Haifoss.

Seljalandsfoss

Über eine hohe Felswand stürzt dieser Wasserfall in die Tiefe; ein etwas rutschiger Weg führt auch hinter die Fälle. Der Wasserfall befindet sich von der Ringstrasse sichtbar an der Strasse # 249. Entlang der Felswand sind weitere, teilweise versteckte Wasserfälle auf einem Spaziergang zu entdecken.

Abstecher Westmännerinseln

Ab Landeyjarhöfn ist die Haupt- und einzige besiedelte Insel Heimaey in 35 Minuten mehrmals täglich mit der Fähre Herjolfur erreichbar (Fahrplan siehe www.herjolfur.is). Falls Sie das Auto mitführen möchten, sollte eine Reservierung im Voraus getätigt werden.

Die Zeugen des Vulkanausbruchs von 1973 sind unübersehbar und im Museum Eldheimar eindrücklich dargestellt. Die Insel kann gut auch zu Fuss erkundet werden und bei gutem Wetter ist eine Bootstour rund um die Insel empfehlenswert.

Lava Center in Hvollsvöllur

Das Lava Center zeigt eindrücklich die Entstehung Islands und die damit verbundene vulkanische Aktivität. Die interaktive Ausstellung bietet einen Einblick ins Innere der Erde, Islands Vulkanausbrüche, Riftsysteme und Gletscherfluten.

Skogar

An der Ringstrasse südlich der Gletscher Myrdalsjökull und Eyjafjallajökull beeindruckt der bekannte Wasserfall Skogafoss und das Heimatmuseum von Skogar. Ein Besuch in diesem seit 1959 von seinem Gründer Thordur Tomasson ausgesprochen engagiert geführten Museum ist sehr zu empfehlen.

Solheimajökull – Flugzeugwrack

Auf guter Strasse und einem Stück zu Fuss lässt sich die Gletscherzunge des Solheimajökull einfach erreichen. Das durch Justin Bieber berühmt gewordene Flugzeugwrack liegt am Solheimasandur an der Küste. Sie gelangen zu Fuss in einer Stunde oder mit einem kostenpflichtigen Shuttlebus dorthin.

Dyrholaey

Zu Kap Dyrholaey, dem südlichsten Punkt Islands gelangt man über die gute Strasse # 218. Im Sommer kann man mit etwas Glück **Papageitaucher** beobachten (im Juni ist das Brutgebiet abends geschlossen). Hoch auf dem Felsen thront der Leuchtturm, von wo man eine tolle Rundschau hat.

Strand Reynisfjara

Am Ende der Strasse #215 gelangen Sie nach Reynisfjara, einem Strand, welcher in einem Reisemagazin zu den 10 schönsten Weltstränden gewählt wurde. Imposante Basaltsäulen lagern unter dem Brutgebiet der Papageitaucher. Die diversen schwarzen Strände bei Vik sind faszinierend, aber seien Sie sehr vorsichtig und beachten Sie die Warnungen, denn Brandung und Strömungen können sehr gefährlich sein.

ELDHAUN



SKOGAFOSS





↓ DER SÜDOSTEN UND OSTEN

Eldhraun

Mehr als 20 km weit durchfahren Sie das gigantische Lavafeld Eldhraun (Feuerlava). Die Lava beweist wie verheerend der Ausbruch der Lakispalte 1783 gewesen sein muss.

Kirkjubæjarklaustur

Spazier- und Wanderwege führen zu dem freistehenden Basaltklotz Systrastapi westlich des Ortes, zum See Systavatn und dem Wasserfall Systrafoss und zum «Kirkjugolf» (Kirchenfussboden): Eine Gruppe von Basaltsäulen bildet einen natürlich «gepflasterten» Boden.

Fjadrargljufur Canyon

Es ist ein 2 km langer Fluss in Südisland und etwa 100 m tief, mit steilen Wänden und schmalen Pfaden.

Skaftafell Nationalpark

Der Nationalpark liegt an der Südwestseite des Vatnajökulls, oberhalb der Sanderflächen Skeidararsandur. Das von Gletscherzungen eingerahmte Gebiet ist durch ein Wäldchen, ein Hochmoor, Gletscherflüsse und Gletscherseen, sowie von mehreren hohen Bergen geprägt. Wir empfehlen eine ca. 1–2-stündige Wanderung zum **Svar-tifoss-Wasserfall**, der zwar wenig Wasser führt, aber über eine imposante Basaltsäulenkante in die Tiefe stürzt.

Vatnajökull Gletscher

Der Vatnajökull ist mit einer Gesamtfläche von 8100 km² der grösste Gletscher Islands und Europas. Der Vatnajökull erreicht eine maximale Eisbreite von etwa 1000 Metern und verfügt über mehr als dreissig verschiedene Auslassgletscher.

Der Vatnajökull-Nationalpark bedeckt etwa 11% der Fläche Islands und umfasst Schluchten, Berge und sogar Vulkane. Damit ist er ein hervorragendes Beispiel dafür, warum das Land als «Land aus Eis und Feuer» bekannt ist.

Jokulsarlon Glacier Lagoon und Diamond Beach

Die Gletscherlagune Jokulsarlon bietet einige der atemberaubendsten Landschaften Islands. Diese ruhige Gegend zeichnet sich durch ihre friedlichen Eisberge und verspielten Robbenkolonien aus. Ganz zu schweigen von den herrlichen Panoramablicks auf die Eiskappen und Berge im Vatnajökull-Nationalpark. Es ist leicht zu verstehen, warum Jokulsarlon oft als «Kronjuwel Islands» bezeichnet wird.

Nur fünf Gehminuten von der Gletscherlagune Jokulsarlon entfernt liegt der faszinierende Diamond Beach, ein Küstenabschnitt, an dem glitzernde Eisberge an den pechschwarzen Vulkansandstrand gespült werden.

↓ OSTEN

Vestrahorn

Der malerische Berg Vestrahorn, einer der «hörnigen» Berge Ostislands, liegt an der dunklen und majestätischen Küste der Halbinsel Stokksnes. Er ist 454 Meter hoch und wird auf ein Alter zwischen 8 und 10 Millionen Jahren geschätzt. Er ist einer der wenigen Gabbro-Berge Islands, was bedeutet, dass sein Ursprung in dem heissen Magma liegt, das unter der Erde eingeschlossen ist und im Laufe der Zeit langsam abkühlt, um eine holokristalline Masse zu bilden.

Djupivogur und die Ostfjorde

An der Spitze zwischen Hamarsfjörður und Berufjörður liegt der malerische Hafenort Djupivogur (ca. 450 Einwohner). Einer der landschaftlichen Höhepunkte ist der langgezogene, von zerklüfteten Berggipfeln gesäumte Berufjörður mit der ca. 1000 Meter hohen Bergpyramide Bulandstindur. Wir sind hier Bereich der ältesten Gesteine Islands und es gibt diverse attraktive Steinmuseen in Djupivogur und Stöðvarfjörður.

In Faskrúdsfjörður lebten lange Zeit auch Franzosen, nach ihnen sind noch die Strassen benannt und das Museum im Ort erzählt von deren Fischerei. Wer nicht der Küste entlang fahren möchte, kann aus dem Berufjörður den steilen Öxi, eine serpentinartige Abkürzung nach Egilsstadir wählen (# 939). In Egilsstadir lockt das neue **Vök-Bad**.

Hallormsstadur

Wenn Sie Lust auf einen «Waldspaziergang» haben, dann machen Sie ca. 10km hinter Egilsstadir einen Abstecher auf der Strasse # 931 nach Hallormsstadur. Hier befindet sich an der Südseite des Sees Lögurinn/Lagarfljot Islands «Baumschule» und der grösste Wald des Landes. Auf der Nordseite des Sees stürzt der 120m hohe, drittgrösste Wasserfall Islands, der **Hengifoss**, in die basaltsäulen-gerahmte Tiefe.

Abstecher zum Borgarfjörður Eystri

Unternehmen Sie bei genügend Zeit einen Abstecher über die Strasse #94 Richtung Norden in den Borgarfjörður Eystri und den Ort Bakkagerdi. Die Elfenburg ist der Wohnsitz der Elfen und lässt sich auf einem Spaziergang erkunden. Die Bucht ist vom Türberg Dyrfjöll und farbigen Rhyolithfelsen umrahmt. Im neuen Hafen lassen sich von Mai bis anfangs August Papageitaucher beobachten.

Studlagil Canyon

Eingebettet in die zerklüftete Landschaft des Jokuldalur-Gletschertals im Osten Islands ist der Studlagil-Canyon ein geografisches Juwel. Er zeichnet sich durch beeindruckende Basaltsäulen aus, die einen Kontrast zum leuchtend blauen Wasser des Jokulsa-Flusses bilden.

GRJÓTAGJÁ



↓ NORDEN

Via Mödrudalur ins Myvatngebiet

Das hochlandartige und teilweise fast vegetationslose Gebiet Mödrudalsöraefi ähnelt einer Mondlandschaft. Bei gutem Wetter kann man die Königin der Berge Herdubreid entdecken. Ob über die Strasse #901 (unaspalziert) oder via Ringstasse und kleinem Abstecher, der Stopp an der höchstgelegenen Farm Mödrudalur mit der kleinen Kirche und den Torfhäusern lohnt sich. Das Fjallakaffi lädt zu Suppe, Kaffee und Waffeln ein.

Dettifoss

Der Gletscherfluss Jökulsa a Fjöllum bildet den grössten Canyon Islands sowie mehrere grossartige Wasserfälle. Einer davon ist der Dettifoss, den Sie über die Strassen die #862 / #864 erreichen. Die ungeheuren Wassermassen stürzen etwa 44 m in die Tiefe. Der mächtigste Wasserfall des Landes zieht Sie in seinen Bann.

Auf der Westseite des Wasserfalls ist der Fussweg zum Wasserfall etwas länger, aber wunderschön gelangen Sie auch zum oberhalb gelegenen Selfoss. Entlang der Strasse #862 lassen sich gleich noch die attraktiven Basaltsäulenformationen Hljodakletur besuchen.

Halbinsel Tjörnes / Jökulsa a Fjöllum / Asbyrgi

Von der Halbinsel Tjörnes, nördlich von Husavik, bieten sich schöne Panorama-Blicke auf das Delta der Jökulsa a

Fjöllum. Am östlichen Rand der fruchtbaren Senke Kelduhverfi befindet sich eine der grössten geologischen Sehenswürdigkeiten des Landes – die von 100 m hohen Felswänden umgebene, hufeisenförmige Schlucht Asbyrgi.

Husavik

An der Bucht Skjalfandi liegt die Stadt Husavik «Häuserbucht». Das örtliche Museumshaus «Safnahusid» zeigt u.a. eine gute naturkundliche Sammlung zu der auch ein ausgestopfter Eisbär gehört.

Nutzen Sie die Möglichkeit, von Husavik aus an einer **Walbeobachtungsfahrt** teilzunehmen, bei denen in den letzten Jahren bei 98% der Fahrten Wale gesichtet worden sind (Mai–September). Interessante Informationen über die grössten Säugetiere zeigt das Walmuseum am Hafen. In Husavik lässt sich im salzhaltigen **Geosea-Bad** bestens mit Blick übers Meer und auf die Berge entspannen.

Torfhof Grenjadarstadur

An der Strasse #854 (zwischen Husavik und Myvatn) lohnt sich ein Besuch im Volkskundemuseum Grenjadarstadur, ein sehenswerter Grassodenhof aus dem 19. Jahrhundert. Ähnlich wie Glaumbaer handelt es sich um einen typischen grossen Hof der Jahrhundertwende um 1900, bestehend aus mehreren kleinen zusammenhängenden Einzelhäusern.



HVERARÖND



HVÍTSERKUR



Myvatn

Übersetzt Mückensee: Die Mücken können an windstillen Tagen lästig sein, aber sie stechen nicht! In dieser Region treffen «Himmel und Hölle» aufeinander. Eine Seite zeichnet sich durch deutliche Spuren vulkanischer Aktivität aus, auf der anderen Seite finden sich fruchtbare Ebenen mit saftigem Grün und einem vielfältigen Vogelleben. Die Pseudokrater (Skutustadir) entstanden durch Dampfexplosionen in feuchten Gebieten unter heisser Lava. Die vulkanähnlichen Krater haben nie mit einer Magmakammer in Verbindung gestanden. Es sind die schönsten ihrer Art und gehören zum UNESCO Welterbe.

Die eindrucksvollen schwarzen Lavaburgen von **Dimmuborgir** «Dunkle Burgen» sind die Überreste eines Lavasees, dessen Damm nach der teilweisen Erkalting brach, so dass die bereits erstarrten Teile als bizarre Formationen zurückblieben. Am Fusse des Namafjall an der Ringstrasse ca. 5 km östlich von Reykjahlid liegt das Solfatarengbiet Namaskard mit Erdspalten, aus denen stetig Dämpfe austreten. Die brodelnden Schlammquellen und Heissdampfquellen mit ihren Schwefelablagerungen sind unbedingt einen Besuch wert.

Weitere Sehenswürdigkeiten sind die aktiven Vulkanzonen Krafla und Leirhnjukur (Strasse #863 östlich von Reykjahlid von der #1 abbiegend). Der Fussweg zur Vulkanzone Leirhnjukur führt durch ein kleines Solfatarenfeld. Ein spannendes Bad mit Blick auf den Mückensee lässt sich ca. 5 km östlich von Reykjahlid im Jarbödin (Erdbad)/**Myvatn Naturbad** geniessen. Das Wasser ist warm, mineralienreich und von schönster hellblauer Farbe. Von der Ostseite des Myvatn-Sees führt von der Strasse #1 ein Weg zum Explosionskrater Hverfjall. Vom Rand des Kraters haben Sie einen schönen Blick über das Myvatn-Gebiet.

Wasserfall Godafoss

Der Godafoss, der «Wasserfall der Götter», gehört zu den bekanntesten Wasserfällen Islands (Ringstrasse #1 zwischen Myvatn und Akureyri). Felsen teilen die Wassermassen des Skjalfandafjot in mehrere, aufgrund ihrer Mächtigkeit sehr eindrucksvolle Kaskaden.

Akureyri und Forest Lagoon

Akureyri ist die Metropole oder auch Perle des Nordens. Nehmen Sie sich Zeit für einen Bummel durch die hübsche kleine Stadt und den 1912 vom örtlichen Frauenverein angelegten Botanischen Garten. Alle in Island wild wachsenden Blumen sind hier vertreten – eine beeindruckende Vielfalt, bedenkt man die fast am Polarkreis gelegene Position der Anlage.

Entspannen Sie in der Forest Lagoon, im geothermisches Spa-Resort im Norden Islands, welche nur wenige Autominuten von Akureyri entfernt ist.

Halbinsel Tröllaskagi (Troll-Halbinsel)

Dank neugebauter Tunnels ist der nördliche Fischerort **Siglufjörður** nun bequem und ganzjährig erreichbar. Einige alte Gebäude wurden sehr schön renoviert und verhelfen der ursprünglichen Heringsstadt zu neuem Glanz. Nicht verpassen sollte man das Heringsmuseum, welches mit einem Award ausgezeichnet wurde und Sie in die Silberzeit der Heringsfischerei zurück versetzt.

Ab Siglufjörður windet sich die Strasse teilweise dramatisch dem Meer entlang. Der kleine malerische Hafenort Hofsos beherbergt eine Emigrationsmuseum sowie ein wunderschön gelegenes Schwimmbad. Alternativ können Sie auf der anderen Fjordseite das warme Wasser des Bades Grettislagu geniessen.



HRAUNFOSSAR



© TOMAS FREYR

Torfhof Glaumbaer / Torfkirche Vidimyri

Auf der Strasse # 75 (Abzweigung in Varmahlid Richtung Saudarkrokur) liegt der interessante, bis in die 1940er Jahre bewohnte Torfbauernhof Glaumbaer, dessen Geschichte bis zum Jahre 1000 zurückreicht. Er repräsentiert einen Baustil, der bis ins letzte Jahrhundert in den ländlichen Regionen Islands üblich war. Mittlerweile birgt der Hof ein sehenswertes Museum.

Wenige Kilometer nach Varmahlid im Norden Islands zweigt von der Ringstrasse eine kleine Strasse zur Grassodenkirche von Vidimyri ab. Die 1834 aus Treibholz errichtete Torfkirche ist dem benachbarten Hof zugehörig und eine typische Kirche mit Altar und Kanzel aus den Vorgängerbauten.

Halbinsel Vatnsnes

Lohnenswert ist eine Umrundung der Halbinsel Vatnsnes. Von Osten kommend, zweigen Sie dazu an der Kreuzung Ringstrasse # 1/Strasse # 711 ab. An der Ostküste der Halbinsel ragt wenige Meter vom Ufer entfernt der sagenumwobene Drachenfelsen **Hvitserkur** aus dem Meer. Ein von Menschenhand verstärkter Basaltfelsen, die Wehranlage Borgarvirki, ist einer der Zeugen des Saga-Zeitalters (an der Strasse # 717 gelegen).

Bei Illugastadir lassen sich auf einem kurzen Spaziergang zur Küste meistens **Robben** beobachten. In Hvammstangi befindet sich ein Robbenmuseum und die empfehlenswerte Wollfabrik mit Shop. Die Wollprodukte sind absolut «made in Iceland».

↓ WESTEN

Krater Grabrok

Neben der Raststätte Hredavatnsskali befindet sich der Krater des erloschenen Vulkans Grabrok (Ringstrasse # 1, ca. 30 km nordöstlich von Borgarnes). Der Aufstieg ist über neu angelegte Treppen möglich, oben angelangt bietet sich eine herrliche Aussicht.

Borgarfjörður: Heisswasserquelle Deildartunguhver, Reykholt, Lava- und Kinderwasserfälle

Das Gebiet des Borgarfjörður ist geprägt von heissen Dampfsäulen. Die grösste Heisswasserquelle **Deildartunguhver** befindet sich wenige Meter von der Strasse # 50. 180 Liter kochendes Wasser werden pro Sekunde gefördert und heizen die Städte Borgarnes und Akranes. Im gleich daneben liegenden **Bad Krauma** ist das Wasser zum Glück auf Badetemperatur abgekühlt.

Nutzen Sie die Zeit für einen Besuch von Reykholt (an der Strasse # 519 zwischen Borgarnes und Hraunfossar). Snorri Sturluson, einer der bedeutendsten europäischen Literaten des 13. Jahrhunderts, hat hier gelebt und u.a. die Snorra-Edda und die Heimskringla verfasst.

Das Snorri-Museum zeigt Werke des Dichters sowie sein mit heissem Quellwasser gespeistes Freibad (vermutlich das älteste des Landes). Weiter östlich im Tal liegen die Lavawasserfälle Hraunfossar und der Kinderwasserfall **Barnafoss**. Die Wassermassen eines unterirdischen Flusses fliessen hier schleierhaft über zahlreiche Terrassen und Kaskaden in den Fluss Hvita. Ab Husafell können attraktive Touren gebucht werden, die eine führt zur Lavahöhle Vidgelmir, die andere mit Abenteuerfahrzeugen auf den Gletscher Langjökull. Zu Fuss kann der Eistunnel besucht werden (**Into the Glacier**).

Die **Husafell Canyon Baths** sind ein abgelegenes geothermisches Bad im Westen Islands. Es ist bekannt für seine atemberaubende Umgebung mit Canyon, Bergen und Gletschern.

Borgarnes

Im kleinen Ort Borgarnes empfiehlt sich das Landnahme- und Sagamuseum, wo man mittels iPod in alte Zeiten zurückversetzt wird. Das Schwimmbad des Ortes ist sehr schön am Meer gelegen.

Hvalfjörður

Entscheiden Sie je nach Wetter und Zeit, ob Sie den Hvalfjörður umfahren und die schöne Küstenlandschaft genießen. Hinten im Fjord befinden sich sowohl die Walfangstation als auch der höchste Wasserfall Islands, **Glymur**, welchen man auf einer ca. 3-stündigen Wanderung erleben kann. Alternativ wählen Sie die Ringstrasse und sind via Untertunnel viel schneller in Reykjavik. Tauchen Sie ein in die **Hvammsvik Hot Springs**, einer einzigartigen Kombination aus Spa-Erlebnis und einem Bad mitten in der Natur.

Halbinsel Snæfellsnes

(Beschreibung ab Borgarnes) Etwas nördlich der Strasse # 54 befindet sich die fantastische Basaltsäulenwand Gerduberg. Bei der Farm Ytri Tunga lassen sich in den vorgelagerten Steinen des goldenen Sandstrands oft **Robben** beobachten.

Besuchenswert ist Budir. Über den goldgelben Sanddünen und vor der Kulisse des schneebedeckten Gletschers Snæfellsjökull, steht eine schöne Kirche umgeben von einem kleinen Friedhof. Die Attraktion der Halbinsel Snæfellsnes ist der Gletschervulkan Snæfellsjökull. Ihm werden auch heute noch magische Kräfte zugesprochen.



Für seine spektakuläre Basaltsäulenküste und einen malerischen Hafen ist der Fischerort Arnarstapi bekannt (an der Strasse # 574). Das Wahrzeichen des Ortes ist das Steindenkmal für Bardur Snæfellsas, eine Gestalt der mittelalterlichen Sagawelt. Gleich neben der Strasse im Westen der Halbinsel befindet sich der Eingang zur Lavahöhle **Vatnshellir**, welche geführt und kostenpflichtig besucht werden kann.

An der Westseite der Halbinsel biegt eine 2,5 km lange Stichstrasse nach Djupalonsandur ab. Hier führt ein Fussweg ans Meer. Von dort aus kann man eine Wanderung zum ehemaligen Hafen der Frühjahrsfischerei von Dritvík unternehmen, von dessen Häusern nur noch Grundmauern zu sehen sind. Ab Olafsvík ab der Nordküste lassen sich Walbeobachtungstouren unternehmen. Seit einigen Jahren zählt der Berg **Kirkjufell** bei Grundarfjörður mit seinem Wasserfall zu den beliebtesten Fotomotiven Islands, mit und ohne Nordlichter!

Stykkisholmur / Breidafjörður

Stykkisholmur ist der Hauptort von Snæfellsnes und liegt an der Nordseite der Halbinsel auf einer weit in den Breidafjörður hineinreichenden Felsnase. Die Szenerie im und um den Hafen mit teilweise alten und restaurierten Häusern ist sehenswert und auch die moderne, weithin sichtbare Kirche kann besichtigt werden.

Die Fähre Baldur offeriert während dem Sommerfahrplan Tagesausflüge auf die Insel Flatey. Auf der letzten bewohnten Insel des Fjordes werden die alten Häuser von den (teils ehemaligen) Bewohnern sorgsam gepflegt. Als autofreier Ort hat Flateys Inseldorf ein einmaliges, geschlossenes Bild vergangener Tage bewahrt. Die Insel bietet auch Vogelliebhabern ein besonderes Erlebnis. Die Fähre stellt eine Verbindung zu den Westfjorden dar.



© KRISTIN JONSDOTTIR



↓ WESTFJORDE

Kennzeichnend für den Nordwesten ist die herrliche Fjordlandschaft, die Sie in ihrer herben Schönheit genießen können. Die Landschaft ist spektakulär und einsamer als andere Gebiete Islands. Immer wieder windet sich die Strasse über Gebirgspässe in neue Fjorde hinunter, von denen keiner dem anderen gleicht. Nicht selten sieht man Seehunde. Die Westfjorde sind mit der Fähre ab Snaefellsnes (Stykkisholmur) oder via die Strassen # 60 und # 68 erreichbar. Das Gebiet ist geprägt durch viel warmes Wasser und Badefreunde finden immer wieder Pools und Pots.

Isafjörður / Naturschutzgebiet Hornstrandir

Das Wirtschaftszentrum der Westfjorde ist Isafjörður und mit ca. 2600 Einwohnern die grösste Ansiedlung. Am Hafen lockt das Fischereimuseum und bei Bolungarvík bringt einem das Maritimuseum in Ósvör die Lebensumstände der früheren Fischergenerationen näher.

Das Naturschutzgebiet Hornstrandir ist eines der abgelegensten und unberührtesten Gebiete Islands und bekannt für seine dramatischen Landschaften und seine Tierwelt.

Die beste Art, die Gegend zu erkunden ist, an einer geführten Wanderung teilzunehmen.

Wasserfall Dynjandi

Am Arnarfjörður bei dem verlassen Hof Dynjandi befindet sich der grösste Wasserfall der Westfjorde (100m). Der Wasserfall stürzt wie ein Schleier über zahlreiche Kaskaden in die Tiefe. Über die Hochebene Dynjandisheiði gelangt man an die südlichen Fjorde.

Latrabjarg / Raudisandur

Der westlichste Punkt Islands ist die 12km lange Steilwand Latrabjarg, die sich über 400m aus dem Meer erhebt. Latrabjarg ist der grösste Vogelfelsen des Landes und ein Paradies für Ornithologen. Seien Sie bei starkem Wind vorsichtig am Klippenrand. Bei Ebbe ist der gigantische rötliche Sand von Raudisandur ein wunderbarer Anblick. Allerdings gilt es auf der steilen und kurvigen Strecke # 614 vorsichtig zu fahren.



↓ DAS HOCHLAND

Für alle diese Strecken sind hochlandtaugliche 4x4 Mietwagen obligatorisch! Das Innere Islands ist mehr oder weniger unbewohnt. Die oft kargen Stein- und Kälte-wüsten haben ihren besonderen Reiz. Die Strassen sind nur im Sommer offen und meist sind gute 4x4 Fahrzeuge notwendig. Beachten Sie bitte, dass Offroad-Fahren verboten ist, da es der heiklen Natur grosse Schäden zufügt! Viele Gebiete liegen zwischen 500 und 700m über Meer. Die Wetterbedingungen können rasch ändern und lassen Flüsse, welche überquert werden müssen, schnell anschwellen. Im Hochland ist besondere Vorsicht beim Fahren geboten. Bitte beachten Sie die Strassenverhältnisse unter www.road.is und allfällige Warnungen unter www.safetravel.is und www.vedur.is. Im Hochland sind auch Ranger unterwegs, lassen Sie sich fachkundig beraten! In der Folge sind die meistbesuchten Strecken und Gebiete beschrieben. Bei den Hütten im Hochland sind die Gebühren für die Infrastruktur zu bezahlen.

Kaldidalurstrecke # 550

Die Strecke Kaldidalur (kaltes Tal) ist die kürzeste Hochlandstrasse und führt nördlich von Thingvellir nach Husafell. Der meiste Teil ist sehr steinig, aber bei gutem Wetter entdeckt man beidseits der Strasse Gletscher sowie den Schildvulkan Skjaldbreid.

Kjölur-Route # 35

Die Kjölur oder auch Kjalvegur genannt, ist die Nord-Südverbindung zwischen den Gletschern Hofsjökull und Langjökull, welche man bei gutem Wetter sehen kann. Die Flüsse wurden überbrückt und man braucht auf dieser Strecke nicht mehr zu furten. Auf der Nordseite ist

die Piste dank den Stauseen gut, im südlichen Teil ist sie steiniger und holpriger. Grüne und karge Landschaften wechseln sich ab. In Hveravellir befinden sich ein Feld mit heissen Quellen sowie ein warmer Pool, der zu einem Bad einlädt. Via # F374 gelangen Sie zu den farbigen Rhyolithbergen Kerlingarfjöll, wo etwas oberhalb des Resorts Feuer und Eis aufeinandertreffen.

Sprengisandur # F26

Die längste und kargste Nord-Süd-Verbindung verläuft durchschnittlich auf einer Höhe von 600 m ü.M. zwischen den Gletschern Hofsjökull, Vatnajökull und Tungnafellsjökull und man kann bei gutem Wetter sowohl die Gletscher als auch die unendliche Weite der Landschaft geniessen. Man wähnt sich schon mal auf dem Dach der Welt. Die eigentliche Sprengisandur erreicht man von Norden kommend ab Godafoss durchs Bardardalur auf der # 842. Der kurze Abstieg zum Aldeyjarfoss mit seinen Basaltsäulen-rosetten lohnt unbedingt. Die andere Zufahrt führt vom Eyjafjörður auf der schlechteren Piste # F821 an Bad und Hütte Laugafell vorbei Richtung Süden. Einige Kilometer vor der Hütte Nyidalur erreichen Sie die eigentliche Sprengisandur # F26. Vorsicht ist geboten bei der breiten, mehrarmigen Furt vor der Hütte Nyidalur. Auf dem südlichen Streckenabschnitt passieren Sie weite Hochebenen, ab und zu können Sie einen Aussichtshügel erklimmen. Die zahlreichen Stauseen gehören zu den Kraftwerken im Thjorsadalur.

Askja / Kverkfjöll

Die Askja ist von der Ringstrasse vom Myvatn her kommend via # F88 erreichbar. Vorbei am Lavaring Hrossaborg (Pferdeburg) erreichen Sie das unendlich weite Lavafeld Odadahraun und die Strasse windet sich durch die Lava-



platten. Zwei Furten sind zu bewältigen, welche zuweilen auch viel Wasser führen können. Am Fusse der Königin der Berge Herdubreid (1682 m) liegt die erstaunlich grüne Oase Herdubreidarlindir. Von Egilsstadir her kommend gelangt man über die # F910 dank zweier Brücken über die gewaltigen Gletscherflüsse ebenfalls zur Hütte Dreki. Die Strasse steigt für einige Kilometer an. Ab dem Parkplatz gelangt man zu Fuss durch die Kaldera zum kalten See Öskjuvatn. An dessen Rand liegt der Krater Viti, in dem man nach etwas rutschigem Abstieg im 20–30°C warmen Wasser baden kann. Weiter auf der # F910 gelangt man zum Nordrand des Vatnajökulls und dem Gebirge Kverkfjöll mit seinen Eishöhlen.

Landmannalaugar/Eldgja

Über die Strasse # 26 durchs Thjorsadalur und weiter über die # F225 vorbei am Vulkan Hekla oder ab Hrauneyjar über die # 208 gelangt man durch steinige und sandige, teilweise grüne und spektakuläre Landschaft zu den beliebten farbigen Rhyolithbergen von Landmannalaugar. Ein Abstecher mit dem Auto zum Kratersee Hnauapollur oder zu Fuss zum Ljotipollur ist sehr zu empfehlen. Auch in Landmannalaugar sollte man sich Zeit nehmen für eine Wanderung, sei es länger auf den Blahnukur, zu den heissen Quellen hinter dem grossen Obsidianfeld oder einfach nur in die «grüne Schlucht». (Karten gibt es beim Hüttenwart). Ein Bad in der Naturquelle ist ein absolutes Muss. Ab Landmannalaugar Richtung Osten führt die Piste über Hügel und durch Täler einer schwarz-grünen Landschaft mit diversen Furten, bevor man die eindrückliche Feuerspalte Eldgja erreicht. Ungefähr 30 Minuten dauert die Wanderung durch die Schlucht zum Wasserfall Ofaerufoss. Die Strasse führt weiter bis zur Ringstrasse, welche man westlich von Kirkjubaerklaustur erreicht.

Laki-Spalte # F206

Der Ausbruch der Lakispalte von 1783 war der grösste seit der Besiedlung Islands und hatte europaweit verheerende Folgen. Auf einer Länge von 25 km entstanden 130 Krater, welche zwischen den Gletschern Myrdalsjökull und Vatnajökull aufgereiht sind. Die 49 km lange Strecke mit einer anspruchsvollen Furt beansprucht den ganzen Tag. Unterwegs sollte man der Schlucht Fjardargljufur und dem Wasserfall Fagrifoss Beachtung schenken. Eine gute Sicht über die Lakispalte mit ihren Kratern hat man nach der Wanderung auf den höchsten Krater Laki. Auf der Rundstrasse im Gebiet lockt ein Krater mit einem smaragdgrünen See.

Thorsmörk # F249

Ab Seljalandsfoss zweigen Sie ab ins Tal hinter den Eyjafjallajökull. Schon bald stellen Sie fest, dass Sie oft Bäche und Flüsse furten müssen. Das Tal Thorsmörk (Wald des Gottes Thor) wird von drei Gletschern mit Wasser versorgt und ein verzweigtes, sich ständig änderndes Flussnetz prägt den breiten Talboden. An der Gigjökull-Gletscherzunge gab es bis zum Ausbruch von 2010 eine Lagune, welche völlig gefüllt wurde mit Eis und Schlamm. Weiter hinten im Tal lädt die von grünen Wänden umrahmte Schlucht Stakkholtsgja zu einer Wanderung ein. Auch hier muss teilweise Wasser durchquert werden. Bei der Hütte Basar findet man unerwartet einen lieblichen Birkenwald und Blumen. Erklimmen Sie den Aussichtspunkt über der Hütte. Riskant ist die Fahrt auf die andere Flussseite nach Husadalur durch den reissenden Fluss Krossa. Buchen Sie hierfür eine geführte Tour.




Von uns getestet, Veränderungen gibt es immer wieder, geniessen Sie es oder nehmen Sie es uns nicht übel. Es sind viele Restaurants dabei, welche nicht zu einem Hotel gehören, aber auch viele Unterkünfte servieren sehr feine Menüs. Rufen Sie dort an, um einen Tisch zu reservieren oder wenn Sie spät dran sind. Vor allem in der Winterzeit sollte man nachfragen, ob die Küche abends wirklich geöffnet hat.



UNSERE KULINARISCHEN EMPFEHLUNGEN

DIE RESTAURANTS



RESTAURANT APOTHEK



RESERVIEREN SIE EIN
RESTAURANT AUCH
BEQUEM ÜBER DINEOUT.IS

REYKJANES



Keflavik	Kaffi Duus	(+354) 421 7080	www.duus.is
nähe Grindavik	Blue Lagoon Restaurants (Lava, Moss)	(+354) 420 8800	www.bluelagoon.com
Grindavik	Salthusid	(+354) 426 9700	www.salthusid.is
Hafnafjörður	Viking Village	(+354) 565 1213	www.fjorukrain.is

REYKJAVIK



Hverfisgata 56	Austur-Indiafelagid	(+354) 552 1630	www.austurindia.is
Sudurlandsbraut 4	Askur	(+354) 553 9700	www.askur.is
Austurstaeti 14	Duck Et Rose	(+354) 551 1020	www.duckandrose.is
Austurstraeti 22	Caruso	(+354) 562 7335	www.caruso.is
Vesturgata 2a	Fiskfelagid/Fish company	(+354) 552 5300	www.fiskfelagid.is
Bústaðavegur 153	Grillhusid	(+354) 527 5000	www.grillhusid.is
Lækjargata 2a	Grillmarkadurinn	(+354) 571 7777	www.grillmarkadurinn.is
Skolavörðustíg 40	Kol	(+354) 517 7474	www.kolrestaurant.is
Harpa	La Primavera Ristorante	(+354) 519 9700	www.laprimavera.is/harpa
Geirsgata 3	Kopar	(+354) 567 2700	www.koparrestaurant.is
Kringlan	Kringluráin	(+354) 568 0878	www.kringlurain.is
Frakkastigur 26a	Rok	(+354) 544 4443	www.rokrestaurant.is
Brautarholt 22	Potturinn og Pannan	(+354) 551 1690	www.potturinn.is
Tryggvagata 11	Icelandic Fish Et Chips	(+354) 511 1118	www.fishandchips.is
Thingholtsstraeti 5	Sushi Social	(+354) 568 6600	www.sushisocial.is
Vesturgata 3b	Tapas Barinn	(+354) 551 2344	www.tapas.is
Höfdatorgi	Hamborgarfabrikkan	(+354) 575 7575	www.fabrikkan.is
Laugavegur 55	ÓX	(+354) 779 0399	ox.restaurant.is
Grandagarður 2	Matur Et Drykkur	(+354) 571 8877	www.maturogdrykkur.is
Baldursgata 14	Thrir Frakkar	(+354) 552 3939	www.3frakkar.is

TOMATENSUPPE




DESSERTGENUSS MIT SKYR





ORT	RESTAURANT	TELEFON	WEBSEITE
SÜDWESTEN			
			
Eyrarbakki	Raudahusid	(+354) 483 3330	www.raudahusid.is
Stokkseyri	Fjörubordid	(+354) 483 1550	www.fjorubordid.is
Geysir	Glimastofa	(+354) 840 6800	www.geysircenter.is
Laugarvatn	Restaurant Lindin	(+354) 486 1262	www.laugarvatn.is
Blaskogabyggd	Efsti Dalur	(+354) 486 1186	www.efstidalur.is
Selfoss	Tryggvaskali	(+354) 482 1390	www.tryggvaskali.is
Vestmannaeyjar	Slippurinn	(+354) 481 1515	www.slippurinn.com

SÜDOSTEN			
			
Kirkjubæraeklaustur	Systrakaffi	(+354) 487 4848	www.systrakaffi.is
Höfn	Kaffi Hornid	(+354) 478 2600	
Höfn	Pakkhús	(+354) 478 2280	www.pakkhuis.is
Brunnhöll	Brunnhöll	(+354) 478 1029	www.brunnholl.is

OSTEN			
			
Seydisfjörður	Hotel Aldan	(+354) 472 1277	www.hotelaldan.is
Djúpivogur	Hotel Framtid	(+354) 478 8887	www.hotelframtid.com
Egilsstaðir	Kaffi Nielsen	(+354) 471 2626	www.nielsenrestaurant.is
Neskaupstaðir	Hildibrand	(+354) 477 1950	www.hildibrandhotel.com
Fjotsdalur	Klausturkaffi	(+354) 471 2992	www.skriduklaustur.is

JAKOBSMUSCHEL UND FISCH



SÜSSES MIT LAKRITZGESCHMACK



ORT

RESTAURANT

TELEFON

WEBSEITE

NORDEN



Myvatn Gamli	Baerinn	(+354) 464 4170	www.myvatnhotel.is
Akureyri	Bautinn, Strikid	(+354) 462 1818	www.bautinn.is
Akureyri	Strikid	(+354) 462 71 00	www.strikid.is
Varmahlid Hotel	Varmahlid	(+354) 453 8170	www.hotelvarmahlid.is
Saudarkrokur	Hard Wok Cafe	(+354) 453 6454	
Hofsstadir	Hofsstadir	(+354) 896 9414	www.hofsstadir.is
Siglufjörður	Kaffi Raudka	(+354) 461 7730	www.kaffiraudka.is
Blönduós	B&S	(+354) 453 5060	www.bogs.is
Hvammstangi	Sjavarborg	(+354) 451 5151	www.sjavarborg-restaurant.is
Husavik Gamli	Baukurinn	(+354) 464 2442	www.gamlibaukur.is

WESTFJORDE



Isafjörður	Tjoruhusid	(+354) 456 4419	
Thingeyri	Simbahöllin Cafe	(+354) 869 5654	www.tjoruhusid.is
Sudureyri	Fisherman Restaurant	(+354) 450 9000	www.fisherman.is
Strandir	Kaffi Nordurfjörður	(+354) 451 4034	www.nordurfjordur.is
Isafjörður	Vid pollinn	(+354) 456 3360	www.vidpollinn.is

WESTEN



Flatey	Hotel Flatey	(+354) 438 1450	www.hotelflatey.is
Stykkisholmur	Narfeyrarstofa	(+354) 438 6893	www.narfeyrarstofa.is
Grundarfjörður	Hotel Framnes	(+354) 438 1119	www.hotelframnes.is
Hellnar	Fjöruhusid	(+354) 435 6844	
Husafell	Hotel Husafell	(+354) 435 1551	www.hotelhusafell.is
Borgarfjörður	Hraunsnef	(+354) 435 0111	www.hraunsnef.is





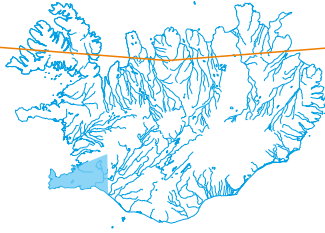


Ihre Islandreise lässt sich mit vielfältigen Ausflügen und Aktivitäten ergänzen, welche Ihnen das Land noch näher bringen. Vieles können Sie nicht auf eigene Faust machen, die Profis sorgen für Ihre Sicherheit und die nötige Ausrüstung und erzählen unterwegs über Land und Leute. Studieren Sie das Angebot vor der Reise und buchen Sie eine Tour bereits im voraus, um sicher zu gehen, dass Sie dann auch einen Platz erhalten.



AKTIVITÄTEN UND AUSFLÜGE IN ISLAND

REYKJAVIK & REYKJANES



SEHNSWÜRDIGKEITEN IN REYKJAVIK



ERKUNDEN SIE REYKJAVIK MIT DEM AUDIOGUIDE




NR	SEHENSWÜRDIGKEIT	ADRESSE	WEBSEITE	TELEFON
01	BSI terminal	43Q8+243, Vatnsmýrarvegur, 101 Reykjavik		(+354) 580 5400
02	Stjórnarráðshúsið	Lækjargata, 101 Reykjavik	www.stjornarradid.is	(+354) 545 8000
03	Laugavegur			
04	Hallgrímskirkja-Kirche	Hallgrímstorg 1, 101 Reykjavik	www.hallgrimskirkja.is	(+354) 510 1000
05	Konzerthaus Harpa	Sculpture & Shore Walk, 101 Reykjavik	www.harpa.is	
06	Skulptur Sun Voyager	Sæbraut, 101 Reykjavik	www.sunvoyager.is	(+354) 551 5789
07	Perlan und Öskjuhlöð	Varmahlöð 1, 105 Reykjavik	www.perlan.is	(+354) 566 9000
08	Sky Lagoon	Vesturvörð 44–48, 200 Kópavogur	www.skylagoon.com	(+354) 527 6800
09	fly over iceland	Fiskislóð 43, 101 Reykjavik	www.flyovericeland.com	(+354) 527 6700
10	Walmuseum	Fiskislóð 23–25, 101 Reykjavik	www.whalesoficeland.is	(+354) 571 0077
11	Nationalmuseum	Suðurgata 41, 102 Reykjavik	www.thjodminjasafn.is	(+354) 530 2200
12	Settlement Exhibition	Aðalstræti 16, 101 Reykjavik	reykjavikcitymuseum.is	(+354) 411 6370
13	Lava Show	Fiskislóð 73, 101 Reykjavik	www.lavashow.com	(+354) 553 0005
14	What's on Tourist Informations Zentrum	Laugavegur 5, 101 Reykjavik	www.whatson.is	(+354) 551 3600
15	Kringlan Einkaufszentrum	Kringlan 4–12, 103 Reykjavik	www.kringlan.is	(+354) 517 9000
16	Domestic Airport (RKV) und Europcar Station	Vatnsmýri, 101 Reykjavik		(+354) 424 4000

WALBEOBACHTUNG



BLAUE LAGUNE



© BLAUE LAGUNE

AUSFLUGSMÖGLICHKEITEN



NEBST EINIGEN EMPFEHLUNGEN FINDEN SIE HIER WEITERE AUSFLUGSMÖGLICHKEITEN, DIE SIE BEQUEM ONLINE BUCHEN KÖNNEN.

INDIVIDUELLE SUPER JEEP TOUR

Erleben Sie eine abenteuerliche Superjeep-Tour, vorbei am Seljalandsfoss und durch diverse Flüsse zum Wald des Donnergottes Thor. Aufgrund seiner geschützten Lage zwischen dem Eyjafjallajökull und dem Tindafjalljökull ist das Tal sehr vegetationsreich und ein Paradies für Wanderer und Naturliebhaber.

SAISON	Jan – Dez (auf Anfrage)
DAUER	nach Absprache
TREFFPUNKT	Reykjavik

INSIDE THE VOLCANO

Erleben Sie das beeindruckende und weltweit einzigartige Abenteuer und erkunden Sie das Innere eines Vulkankraters! Nach einer 45-minütigen Wanderung fahren Sie mit einem Lift 120 m tief in die Magmakammer des schlafenden Vulkans Thrihnukagigur. An keinem anderen Ort der Welt ist dies möglich!

SAISON	Mai – Okt
DAUER	5 – 6 h
TREFFPUNKT	Breidabliksskali/ Reykjavik

FLUGEXKURSION EIS UND FEUER

Unternehmen Sie einen faszinierenden Flug über den Gletscher und Vulkan Eyjafjallajökull und sehen Sie die Auswirkungen des Ausbruchs von 2010. Diverse weitere Höhepunkte werden Sie aus der Vogelperspektive sehen können: Vulkan Hekla, Thingvellir Nationalpark, das Geothermalgebiet der Geysire, sowie das farbige Gebirge von Landmannalagar.

SAISON	Jan – Dez
DAUER	1:45 h
TREFFPUNKT	Reykjavik

WALBEOBACHTUNG AB REYKJAVIK

Entdecken Sie die grossen Meeressäuger auf einer Bootsfahrt in der Bucht Faxaflói. Zwergwale und Buckelwale sind hier oft zu sehen. Im Sommer ist ein Abstecher zur Pa-pageitaucherinsel von Landmannalaugar inklusive.

SAISON	Jan - Dez
DAUER	3 h
TREFFPUNKT	Reykjavik

BLAUE LAGUNE

Lassen Sie sich das Badeerlebnis im geothermalen Wasser der einzigartigen Blauen Lagune inmitten schroffer Lavafelden nicht entgehen. Das Wasser der Lagune ist für seine aktiven Naturwirkstoffe bekannt und hat einen wohltuenden Einfluss auf Körper und Seele. Der Eintritt mit oder ohne Transfer zur Lagune muss zwingend vorgebucht werden.

SAISON	Jan - Dez
--------	-----------

GEFÜHRTE BUSTOUR; GOLDENER KREIS

Auf dieser Tagestour erleben Sie drei der eindrucklichsten Naturwunder Islands: Das Geothermalgebiet mit dem sehr aktiven Geysir «Strokkur», den Goldenen Wasserfall «Gullfoss», der über zwei Stufen in einen Canyon fällt, sowie den Thingvellir Nationalpark, wo die eurasische und amerikanische Kontinentalplatten auseinanderdriften.


SAISON	Jan - Dez
DAUER	8 - 9 h
TREFFPUNKT	Reykjavik

GEFÜHRTE BUSTOUR; ABENTEUER SÜDKÜSTE

Erkunden Sie auf dieser geführten Tour die reizvolle Südküste Islands: Sie besuchen die eindrucksvollen Wasserfälle Seljalandsfoss und Skogafoss, sowie die schwarzen Sandstrände und Vogelklippen rund um Vik. Der Eintritt ins Heimatmuseum Skogar ist inklusive.

SAISON	Jan - Dez
DAUER	10 h
TREFFPUNKT	Reykjavik

HARPA CONCERT HALL REYKJAVIK



GEFÜHRTE BUSTOUR; SILBERNER KREIS & KRAUMA BÄDER

Beginnen Sie eine Reise entlang der Silver Circle-Tourroute durch Westisland, wo atemberaubende Landschaften, faszinierende Geschichte und authentische lokale Erlebnisse auf Sie warten. Entspannen Sie zum Abschluss im wundervollen Krauma Bad.

SAISON	Jan - Dez
DAUER	10 h
TREFFPUNKT	Reykjavik

HOP ON HOP OFF BUS 24 HOURS

Erkunden Sie Reykjavik per Bus in Ihrem persönlichen Tempo. Ganz in Ruhe können Sie an jeder der günstig gelegenen Haltestellen ein- und aussteigen und die Sehenswürdigkeiten in der Umgebung besichtigen.

SAISON	Jan - Dez
DAUER	75 - 90 min
TREFFPUNKT	Reykjavik

SKY LAGOON

Tauchen Sie ein, in das Badeerlebnis im geothermalen Wasser der Sky Lagoon mit Aussicht auf das Meer. Der Eintritt zur Lagune muss zwingend vorgebucht werden.

SAISON	Jan - Dez
--------	-----------

QUADBIKETOUR IN DER REGION REYKJAVIK

Unweit der Grossstadt tauchen Sie auf dieser Tour in die schöne isländische Landschaft ab und erleben eine Stunde lang Action. Mit dem Quadbike fahren Sie auf den Hafrafjall Berg von wo man die spektakuläre Aussicht über Reykjavik und den Berg Esja geniessen kann.

SAISON	Jan - Dez
DAUER	1 h
TREFFPUNKT	Mosfellsbaer / Reykjavik

HELIKOPTER TOUR

Erleben Sie die Naturschönheiten Islands aus der Vogelperspektive. Diverse Routen sind möglich: Reykjavik und Reykjanes, Vulkane und Gletscher, Wasserfälle und Täler, Gletscherlandung und vieles mehr.

SAISON	Jan - Dez
DAUER	ab 15 min
TREFFPUNKT	Reykjavik

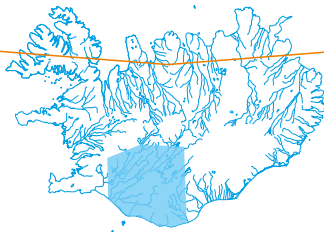
SKY LAGOON




HELIKOPTER TOUR



DER SÜDWESTEN



LANDMANNALAUGAR-SUPERJEEP SAFARI



LANDMANNALAUGAR-SUPERJEEP SAFARI

Diese geführte Tour bringt Sie auf einer abenteuerlichen Fahrt entlang des Vulkan Heklas durch Flüsse und an diversen Vulkankratern vorbei zum farbenprächtigen Gebirge um Landmannalaugar. Erkunden Sie die wunderschöne Landschaft auf einer kurzen Wanderung und gönnen Sie sich anschliessend ein Bad in der heissen Quelle.

SAISON	Jan - Dez (Winter auf Anfrage)
DAUER	10 - 12 h
TREFFPUNKT	Selfoss / Reykjavik

SCHNEEMOBIL-TOUR AUF DEM LANGJÖKULL


Mit einem Superjeep fahren Sie zum Langjökull Gletscher oder einer anderen Schneefläche, je nach Wetter und Jahreszeit. Dort erleben Sie eine faszinierende einstündige Schneemobil-Tour – eine super Kombination von adrenalingeladener Aktivität und unglaublicher Landschaften.

SAISON	Jan - Dez
DAUER	4 h
TREFFPUNKT	Kaffee Gullfoss


GLETSCHERTAL THORMÖRK



SECRET LAGOON



QUADBIKE-TOUR



QUADBIKE-TOUR ZUM FLUGZEUGWRACK UND SCHWARZEN STRAND

Eine aufregende Quadtour an der Südküste von Island. Fahren Sie über samtschwarze Strände und sehen Sie das berühmte Flugzeugwrack.

SAISON	Jan - Dez
DAUER	1 h / 2 h
TREFFPUNKT	Mýrdalsjökull Glacier

GLETSCHERTAL THORMÖRK - SUPERJEEP SAFARI

Erleben Sie eine abenteuerliche Superjeep-Tour, vorbei am Seljalandsfoss und durch diverse Flüsse zum Wald des Donnergottes Thor. Aufgrund seiner geschützten Lage zwischen dem Eyjafjallajökull und dem Tindafjalljökull ist das Tal sehr vegetationsreich und ein Paradies für Wanderer und Naturliebhaber.

SAISON	Jan - Dez (Winter auf Anfrage)
DAUER	8 - 10 h
TREFFPUNKT	Selfoss / Reykjavik

RIB SAFARI

Auf den Westmännerinseln ist die grösste Papageientaucher-Kolonie der Welt beheimatet. Von Heimaey aus führt die Tour mit dem Schnellboot nach Osten zum Papageientaucher-Paradies Stakkabot. Bei optimalen Bedingungen können tausende von Papageientauchern und manchmal sogar Wale und Seehunde rund um die Insel beobachtet werden.

SAISON	Mai - Sep
DAUER	ca. 1 h
TREFFPUNKT	Vestmannaeyjar

SCHNORCHELN IN DER SILFRA

Abenteuerlustige sollten sich dieses einzigartige Schnorchelerlebnis nicht entgehen lassen. Ausgerüstet mit Flossen, Brille und Trockenanzug lassen Sie sich in der Silfra Schlucht zwischen dem eurasischen und amerikanischen Kontinent durch das äusserst klare Wasser treiben.

SAISON	Jan - Dez
DAUER	3 h / 5 h
TREFFPUNKT	Nationalpark Thingvellir / Reykjavik

WESTMÄNNERINSEL-FÄHRE


Unternehmen Sie einen Abstecher auf die bewohnte Vulkaninsel Heimaey und erkunden Sie die wunderschöne Landschaft sowie die eindrücklichen Auswirkungen des letzten Ausbruchs von 1973 mit dem Auto oder zu Fuss. Die Insel ist in 35 Minuten mehrmals täglich erreichbar.

SAISON	Jan - Dez
DAUER	ca. 35 min
TREFFPUNKT	Landeyjahöfn (Bakki)

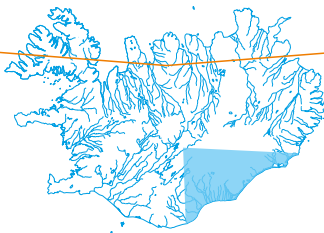
LAVA-TUNNEL

Erkunden Sie den herrlichen Lavatunnel Raufarhólshellir, eine der längsten und bekanntesten Lavaröhren in Island. Er liegt nur 30 Minuten von Reykjavik entfernt und ist das ganze Jahr über leicht zugänglich.

SAISON	Jan - Dez
TREFFPUNKT	Raufarhólshellir / Reykjavik



DER SÜDOSTEN



SCHNEEMOBIL-TOUR



BOOTSTOUR JÖKULSARLON

Spektakuläre Bootsfahrt mit einem Amphibienfahrzeug zwischen den Eisbergen der Gletscherlagune Jökulsarlon. Testen Sie den Geschmack des 1000 Jahre alten Eises und entdecken mit etwas Glück Seehunde. Damit Sie zur gewünschten Zeit an der Bootstour teilnehmen können, empfiehlt es sich diesen Ausflug im Voraus zu buchen.

SAISON	Mai – Sep
DAUER	45 min
TREFFPUNKT	Jökulsarlon

BOOTSTOUR FJALLSARLON

Spektakuläre Bootsfahrt mit einem Zodiac zwischen den Eisbergen der Gletscherlagune Fjallsarlon. Damit Sie zur gewünschten Zeit an der Bootstour teilnehmen können, empfiehlt es sich diesen Ausflug im Voraus zu buchen.

SAISON	Jan – Dez
DAUER	45 min
TREFFPUNKT	Fjallsarlon

GLETSCHERWANDERUNG SVINAFELLSJÖKULL

Diese Wanderung führt Sie auf die atemberaubende Gletscherzunge Svinafellsjökull. Ein erfahrener Gletscherführer führt Sie durch ein Wunderland von Eisskulpturen, vorbei an geschwungenen Eiskanten und tiefen Gletscherspalten. Den Einsatz der Gletscherausrüstung wird Ihnen vor Ort beigebracht. Längere Touren auf Anfrage.

SAISON	Jan – Dez
DAUER	2.5 – 3 h / davon 1.5 – 2 h auf dem Eis
TREFFPUNKT	Skaftafell Nationalpark

SCHNEEMOBIL-TOUR VATNAJÖKULL

Mit dem Superjeep fahren Sie ab der Ringstrasse zum Vatnajökull und unternehmen eine Schneemobil-Tour auf dem grössten Gletscher Europas mit atemberaubender Aussicht über den Gletscher, die Berge, tiefe Täler und das Meer.

SAISON	Jan - Dez
DAUER	3 h
TREFFPUNKT	Vagnsstadir

SUPERJEEPTOUR LAKAGIGAR

Diese geführte Superjeep-Tour bringt Sie abenteuerlich zu den 130 Kratern, welche 1783 beim Ausbruch der Lakispalte entstanden. Es war der grösste Vulkanausbruch seit der Besiedlung Islands. Überblicken Sie dessen eindrückliches Ausmass nach dem Aufstieg auf den höchsten Krater Laki.

SAISON	Jun - Sep (15.6 - 15.9)
DAUER	9 - 12 h
TREFFPUNKT	Kirkjubaejark- laustur/ Skaftafell

KAYAK-TOUR GLETSCHERLAGUNE

Das Paddeln auf der Gletscherlagune Jökulsárlon bietet ein aussergewöhnliches Erlebnis mit herrlichem Blick auf die riesige Eiskappe des Vatnajökull-Gletschers. Unternehmen Sie eine einzigartige Reise durch schwimmende Eisberge und vorbei an Robben und Seevögeln.

SAISON	Mai - Sep
DAUER	1.5 h
TREFFPUNKT	Jökulsárlon

GLETSCHERWANDERUNG



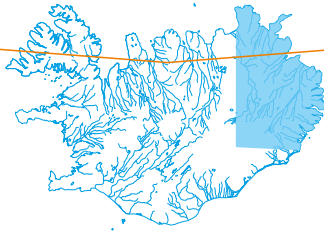
BOOTSTOUR



KAYAK-TOUR



DER OSTEN



QUADBIKETOUR



QUADBIKETOUR IN HALLORMSSTADUR

Quadbiking im grössten isländischen Wald! Durchqueren Sie auf dem Quadbike kleine Flüsse und geniessen Sie die einzigartige Atmosphäre im Wald von Hallormsstadur und die grossartige Sicht auf die Region Fljotsdalsherad.

SAISON	Jan - Dez (Winter auf Anfrage)
DAUER	1 h
TREFFPUNKT	Hallormsstadur

SUPERJEEP-TOUR – FEUER UND EIS

Tagestour zu der eindrucklichen Welt aus Feuer und Eis am Rande des Vatnajökull Gletschers. Von Egilsstadir geht die Fahrt über den Karahnjúkar-Damm ins wilde Hochland zu der wundervoll grünen Oase Hvannalindir und weiter nach Kverkfjöll. Nach einem Stopp bei der Travellers Hütte entdecken Sie die Gletscherzunge und die Eishöhle.

SAISON	Jun - Sep
DAUER	12 - 14 h
TREFFPUNKT	Egilsstadir

VÖK BATH

Das Vök-Bad ist ein geothermisches Ziel am wunderschönen Urriðavatn-See in Ostisland. Vök Baths nutzt die geothermische Kraft der Region, um ein einzigartiges Baderlebnis mit atemberaubendem Blick auf den Rest des Sees und die Umgebung zu schaffen.

SAISON	Jan - Dez
TREFFPUNKT	Egilsstadir

CANYON ABENTEUER-WANDERUNG

Erleben Sie auf der Wanderung durch das Flussbett der Hafrahvammur Schlucht faszinierende Felsformationen, Höhlen und Wasserfälle. Das Flussbett ist erst seit der Fertigstellung des Karahnukar Staudammes 2008 begehbar.

SAISON	Jun - Okt
DAUER	9 h
TREFFPUNKT	Egilsstadir

WANDERUNG NACH STORURD

Das Storurd Gebiet mit seinen vielen Findlingen zählt zu den faszinierendsten Landschaften in Ostisland. Wandern Sie zwischen Findlingen, grünen Graslandschaften und tiefblauen Wasserbecken mit Aussicht über Njardvik, die Fljotsdalsherad Region und das Storurd Gebiet.

SAISON	Jun - Okt
DAUER	8 - 9 h
TREFFPUNKT	Egilsstadir

VÖK BATH



BORGARFJORDUR

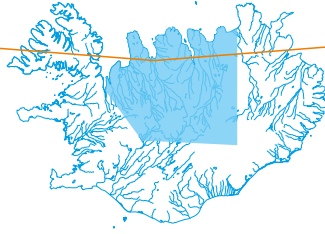


CANYON ABENTEUER-WANDERUNG



© GUNNAR FREYR GUNNARSSON

DER NORDEN



WALBEOBACHTUNGSTOUR



© PETER WALTJ

WALBEOBACHTUNG MIT SCHNELLBOOT

Eingepackt in warme Overalls halten Sie Ausschau nach den Luftblasen der Wale. Einmal entdeckt, sind Sie mit dem wendigen und schnellen Boot bald zur Stelle und warten darauf, dass der grosse Meeressäuger wieder auftaucht.

SAISON	Apr - Okt
DAUER	2.5 h
TREFFPUNKT	Husavik

WALBEOBACHTUNG MIT DEM TRADITIONELLEN SCHIFF

An keinem Ort in Island sieht man mehr Wale als in der Bucht um Husavik. Vom Schiff aus halten Sie nach Walen Ausschau, umgeben von fantastischen Bergen. Verschiedene Walarten sind in der Bucht anzutreffen und mit etwas Glück sehen Sie die grossen Buckelwale, und sogar den seltenen Blauwal.

SAISON	Mär - Nov (Hochsaison)
DAUER	3 h
TREFFPUNKT	Husavik

RUNDFLÜGE AM MYVATN

Geniessen Sie die spektakuläre Kraterwelt des Myvatns von oben. Der Rundflug bietet einen abwechslungsreichen Überblick über die Pseudokrater Skutustadir, den Explosionskrater Hverfjall, das Vulkansystem Krafla und das Hochtemperatur-Gebiet Namafjall. Der längere Flug führt zusätzlich übers Hochland zur Askja-Kaldera.

SAISON	Mai – Sep
DAUER	ab 20 min
TREFFPUNKT	Myvatn

HERRING ERA MUSEUM

Besuchen Sie eines der grössten maritimen Museum von Island – eindrücklich wird über die Schifffahrt von Island erzählt.

SAISON	Mär – Sep
TREFFPUNKT	Akureyri

RUNDFLÜGE AM MYVATN



GEO SEA BATH



GEO SEA BATH

Geniessen Sie ein warmes Bad im Freien mit spektakulärer Sicht über den Fjord und das Meer. Vom warmen Bad aus, sieht man mit etwas Glück in etwas weiter Ferne, sogar Wale, die aus dem Wasser springen.

SAISON	Jan - Dez (Saisonale Öffnungszeiten)
TREFFPUNKT	Akureyri

RIVERRAFTING IM SKAGAFJÖRDUR – FAMILY

Auf dem ruhigeren, westlichen Gletscherfluss können Sie eine Riverrafting-Tour genießen und dabei die atemberaubende Landschaft bestaunen. Die Tour führt durch eine hohe Schlucht mit verblüffender Geologie. Der westliche Gletscherfluss ist klassiert mit 2 bis 3 und ist auch für Familien geeignet.

SAISON	Mai - Sep
DAUER	4 h
TREFFPUNKT	Hafgrímsstadir





RIVERRAFTING IM SKAGAFJÖRDUR – XTREME

Der östliche Gletscherfluss ist als aufregender Fluss bekannt – eine abenteuerliche und adrenalingeladene Fahrt über das Wildwasser ist garantiert! Je nach Wasserstand erhalten Sie bei einer Pause die Gelegenheit zum Klippenspringen. Der östliche Gletscherfluss ist klassiert mit 4+, Teilnahme ab 18 Jahren.

SAISON	Mai – Sep
DAUER	7 h
TREFFPUNKT	Hafgrimsstadir

BUS-TAGESTOUR ZUR ASKJA CALDERA

Unternehmen Sie eine abenteuerliche Busfahrt durch eine «Mondlandschaft» zur Askja Kaldera. Askja ist ein riesiger Vulkankrater mit dem Kratersee Öskjuvatn. Nach einer Wanderung können Sie ein warmes Bad im Kratersee Viti geniessen.

SAISON	Jun – Sep
DAUER	10 – 12 h
TREFFPUNKT	Myvatn

HÖHLENTOUR LOFHELLIR

Besuchen Sie die Lavahöhle Lofthellir und erforschen Sie die aussergewöhnliche Welt aus Eis und Dunkelheit. Ausgerüstet mit Schutzkleidung und einer Stirnlampe starten Sie durch einen schmalen Eingang in eine grosse Lavahöhle mit natürlichen Eisskulpturen.

SAISON	Jan – Dez (Winter auf Anfrage)
DAUER	5 h
TREFFPUNKT	Myvatn / Akureyri

NATURBAD MYVATN

Geniessen Sie ein warmes Bad im Freien mit spektakulärer Sicht über die Myvatn-Region. Das Myvatn Naturbad mit seiner einzigartigen Farbe bietet neben einer grossen Badelagune auch Hotpots und Dampfbäder, die zum Entspannen einladen.

SAISON	Jan – Dez
TREFFPUNKT	Myvatn

MEERESANGELN

In der Skjálfandi Bucht erleben Sie das aufregende Gefühl Ihre eigene Mahlzeit zu fangen. Mit grosser Wahrscheinlichkeit haben Sie einen Kabeljau oder Schellfisch an der Angel, den Sie für Ihre eigene Küche mit nach Hause nehmen können. Auf Wunsch wird der Fang auch in einem Restaurant vor Ort für Sie zubereitet.

SAISON	Mai – Sep
DAUER	2 – 3 h
TREFFPUNKT	Husavik

BOOTSFAHRT NACH DRANGEY

Eine Bootsfahrt zur Insel Drangey ist ein Abenteuer. Die 180 m hohe Insel bietet eine wunderbare Sicht über den ganzen Fjord und ist ein Paradies für Papageitaucher und Trottellummen, welche zwischen Juni und August in den Klippen der Insel nisten.

SAISON	Mai - Aug
DAUER	4 h
TREFFPUNKT	Reykir, Skagafjörður

SUPERJEEP-TOUR NACH ASKJA

Erleben Sie eine abenteuerliche Superjeep-Tour, über die bergige Landstrasse F88 nach Askja – nebst der Mondlandschaft und diversen Kratern besuchen Sie auch die Drachenschlucht. Für Abenteuerlustige gibt es sogar eine Bademöglichkeit im Viti-Krater.

SAISON	Jun - Okt
DAUER	11 - 12h
TREFFPUNKT	Akureyri

WALBEOBACHTUNG IN AKUREYRI

Wahlbeobachtungstour von Akureyris Hafen in den einzigartigen Fjord Eyjafjörður, erstklassige Wahlbeobachtungen. Sie erfahren Wissenswertes über das Ecosystem und die Geschichte des Fjordes.

SAISON	Jan - Dez
DAUER	3 h
TREFFPUNKT	Akureyri

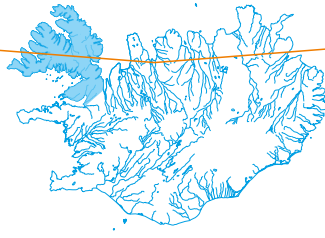
TAUCHGANG STRÝTAN

Strýtan ist ein hydrothermaler Schlot in einem Fjord, im Norden von Island. Dies ist der einzige uns bekannte hydrothermale Schlot auf der Erde, der sich in einer Tiefe befindet, in der Sporttaucher tauchen können. Sie werden spüren, wie das 79°C heisse Wasser aus den Kegeln strömt und werden die Vielfalt der Tiere und Pflanzen, die auf den Kegeln leben, entdecken.

SAISON	Jan - Dez (Winter auf Anfrage)
DAUER	6 - 8 h
TREFFPUNKT	Akureyri



DIE WESTFJORDE



TAGESWANDERUNG IM NATURRESERVAT



ATV TOUR UM ISAFJÖRDUR

Erleben Sie abgelegene Orte und abwechslungsreiche Natur rund um Ísafjörður auf eine sichere, einfache und unterhaltsame Weise. Geniessen Sie zudem den wunderschönen Ausblick über Isafjörður und den Skutulsfjord.

SAISON	Mai – Sep
DAUER	2 h
TREFFPUNKT	Ísafjörður

FOOD TRAIL IN SUDUREYRI

In Sudureyri dreht sich alles um den Fisch. Überzeugen Sie sich selbst, wie die kleine Gemeinde ihren «Schatz des Meeres» verarbeitet und lauschen Sie den örtlichen Geschichten. Auf einer geführten Tour durch den Ort kosten Sie verschiedene frische Fische und lernen das Leben in Sudureyri kennen.

SAISON	Mai – Sep
DAUER	1.5 h
TREFFPUNKT	Sudureyri

KAYAKING AUF DEM MEER



DYNJANDI WASSERFALL



HVAMMSVIK LAGUNE



© SIGURJON RAGNAR

STADTFÜHRUNG ISAFJÖRDUR

Die bezaubernde Kleinstadt Isafjörður ist einmalig – in der für Island ungewöhnlich gut erhaltenen Stadtmitte aus dem 19. Jahrhundert spiegelt sich ihre besondere Geschichte wider. Heute ist Isafjörður bekannt für ihre kulturelle und künstlerische Vielfalt. Ein Guide nimmt Sie mit auf einen Spaziergang durch die Stadt und seine Geschichte und Kultur.

SAISON	Jan – Dez (Winter auf Anfrage)
DAUER	2 h
TREFFPUNKT	Isafjörður

KAYAKING AUF DEM MEER

Genießen Sie die Stille des Fjords und beobachten Sie Robben in ihrem natürlichen Lebensraum. Wir bringen Sie 12 km weit auf den Fjord Mjóifjörður, wo Sie paddeln und Robben beobachten können. Wenn Sie Glück haben, können Sie sogar Wale sehen.

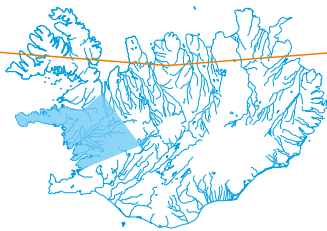
SAISON	Mai – Okt
DAUER	1,5 h
TREFFPUNKT	Heydalur

TAGESWANDERUNG IM NATURRESERVAT

Aufgrund der rauen Umweltbedingungen wurde das Gebiet Hornstrandir in den frühen 1950er Jahren von den letzten Bewohnern vollständig aufgegeben. Seit 1974 stehen Flora und Fauna unter Schutz, und heute leben Polarfüchse, Vögel, Robben und gedeihen Pflanzen ungestört. Dies ist die perfekte Ganztagswanderung, um alles zu genießen, was die Gegend zu bieten hat. Am Morgen fahren Sie mit dem Schiff von Ísafjörður nach Aðalvík. Es handelt sich um eine mittelschwere Wanderung für Leute mit guter Kondition. Die Wanderstrecke beträgt etwa 14 km auf unwegsamem Gelände und der Höhenunterschied beträgt etwa 300m.

SAISON	Jun – Aug (Hochsaison)
DAUER	ca. 12 h
TREFFPUNKT	Ísfjörður

DER WESTEN



LAVAHÖLENTOUR



LAVAHÖLENTOUR AUF SNAEFELLSNES

Der Besuch der Vatnshellir-Höhle ist ein unvergessliches Erlebnis. Nach einem 35 Meter langen Abstieg unter die Erde und der Durchquerung eines Lavatunnels finden Sie sich in einer ganz anderen Welt wieder. Ausgerüstet mit Helm und Taschenlampe erkunden Sie die Lavaformationen und erleben die absolute Finsternis, wenn die Lampen ausgemacht werden.

SAISON	Jan - Dez
DAUER	1 h
TREFFPUNKT	Snaefellsnes

KRAUMA BATH / HVAMMSVIK HOT SPRINGS

Tauche im wohligen warmen Wasser des Geothermalbads Krauma oder Hvammsvik Lagune in Westisland ab und entspanne in idyllischer Natur, mitten auf dem Land.

SAISON	Jan - Dez
TREFFPUNKT	Reykholt



SETTLEMENT CENTER BESUCH

Entdecken Sie in diesem interaktiven Museum die Geschichte Islands, seine Gründung und lernen Sie mehr über die berühmte isländische altnordische Literatur. Die isländischen Sagen und ihre Mythen gehören zu den ältesten der Welt.

SAISON	Jan - Dez
TREFFPUNKT	Borgarnes

WALBEOBACHTUNG SNAEFELLSNES

Sie haben gute Chancen hier den «grossen 5 des Meeres» zu begegnen: Blauwal, Finnwal, Buckelwal, Zwergwal und Schwertwal. Der Gletscher Snaefellsjökull erhebt sich majestätisch über die Halbinsel – eine eindruckliche Sicht auch vom Meer her gesehen.

SAISON	Nov - Sep
DAUER	3 h / 1.5 - 2 h
TREFFPUNKT	Olafsvik / Grundarfjörður

PUFFIN AND FISHING TOUR

Machen Sie auf dieser Bootstour Bekanntschaft mit den fliegenden und schwimmenden Lebewesen des Meeres. Bei der Melrakkaey Insel haben Sie die Gelegenheit Papageitaucher und andere Seevögel zu beobachten. Oder werfen Sie die Angeln aus und Sie können Ihren eigenen Fisch fangen! Mit etwas Glück sind auch ein oder zwei Wale zu sehen.

SAISON	Jun - Sep
DAUER	2 h
TREFFPUNKT	Grundarfjörður

INTO THE GLACIER

Faszinierendes Erlebnis in der Gletscherhöhle! Mit einem robusten Fahrzeug geht es zum Einstieg in die durch Menschenhand erschaffene Gletscherwelt. Erhalten Sie tiefe Einblicke in die natürlichen Gletscherspalten und Gletschermühlen. Die Ästhetik des Eistunnels und die abgelegene Lage mitten auf dem Gletscher sind ein einzigartiges Erlebnis.

SAISON	Jan - Dez
DAUER	2.5 h
TREFFPUNKT	Husafell

FÄHRE STYKKISHOLMUR – BRJANSLAEKUR

Die Fähre Baldur fährt täglich zwischen Stykkisholmur und Brjanslaekur via Insel Flatey. Es lohnt sich dort ein Zwischenhalt einzulegen und das Rad der Zeit zurückzudrehen.

SAISON	Jan – Dez
DAUER	2.45 h
TREFFPUNKT	Stykkisholmur / Brjanslaekur

MITTERNACHTSSONNEN GLETSCHERTOUR

Die Mitternachtssonnen-Tour ist eines der Erlebnisse, die Ihnen wahrscheinlich für immer in Erinnerung bleiben werden. Mit einem Geländewagen werden Sie bis auf etwa 1000 m.ü.M. gebracht und von dort aus wandern Sie restlichen 350 m zum Nordgipfel. Der Blick über die Wolken, die Breiðafjörður-Bucht, die Halbinsel Snæfellsnes und die Faxaflói-Bucht auf der anderen Seite, gebadet in der herrlichen Mitternachtssonne ist wunderschön.

SAISON	Mitte Juni bis Mitte Juli
DAUER	5 h / 2 – 3 h wandern
TREFFPUNKT	Snæfellsnes

GLETSCHERTOUR SNAEFELLSNES

Mit Steigeisen wandern Sie über die Eisformationen des Snæfellsjökull Gletschers bis zu den grossen Gletscherspalten. Geniessen Sie den Ausblick aufs Meer und die Snæfellsnes-Halbinsel. Von Ihrem Guide erfahren Sie während des Aufstieges alles über die Grundlagen der Gletscherkunde.

SAISON	Jul – Sep
DAUER	2 – 3 h
TREFFPUNKT	Snæfellsnes

MITTERNACHTSSONNEN GLETSCHERTOUR





WICHTIGE HINWEISE FÜR REITER

Einfuhr von Reitausrüstung (www.mast.is)

Isländische Pferde sind nicht geimpft und daher anfällig für Infektionserreger aus dem Ausland.

Besucher werden gebeten, strenge Biosicherheitsmaßnahmen zu beachten!

Die Einfuhr folgender Ausrüstung ist strengstens verboten:

- Gebrauchte Reitausrüstung wie Sättel, Zaumzeug, Nasenriemen, Sattelunterlagen, Decken, Peitschen usw.
- Gebrauchte Reithandschuhe

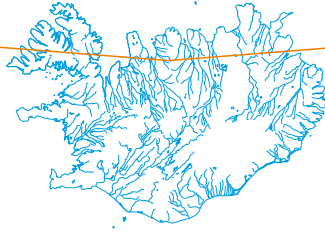
Reitbekleidung und -stiefel:

Reinigung und Desinfektion:

- Gebrauchte Reitbekleidung und -stiefel sollten vor der Einreise in der Waschmaschine gewaschen oder chemisch gereinigt werden.
- Gebrauchte Reitbekleidung und -stiefel, die nicht in der Waschmaschine gewaschen oder chemisch gereinigt werden können, sollten wie folgt gewaschen und desinfiziert werden:
 - Gründlich mit Waschmittel ausspülen.
 - Trocknen.
 - Mit 2 % VirkonS® (20g pro Liter Wasser)
 - Mindestens 5 Tage lang lagern, bevor die Kleidung in Island mit Pferden in Kontakt kommt.

Vielen Dank für Ihre Mitarbeit

REITTOUREN



REITEN IN SÜDISLAND



VIELE WEITERE REITTOUREN
AUF ANFRAGE



SÜDEN

REITTOUR IN DIE VERGANGENHEIT

für alle Levels

Erleben Sie Island auf dem Pferderücken. Bei dieser Tour wählen wir die besten Reitwege entsprechend der jeweiligen Wetter- und Windverhältnisse für Sie aus. Wir reiten in schöner Landschaft, zum Beispiel über den Fluss Varmá, durch weite Ebenen mit Weiden und Lavafeldern.

SAISON	Jan - Dez
DAUER	1,5 - 2 h reiten
TREFFPUNKT	Ölfus


REITTOUR DAS TAL DER PFERDE

für Fortgeschrittene

Bei dieser Reittour entdecken wir die wunderschöne Landschaft Südislands, die sich zwischen den vulkanischen Bergen und dem weiten Delta des Gletscherflusses Ölfusá erstreckt.

SAISON	Jan - Dez
DAUER	5 - 6 h reiten mit Pausen
TREFFPUNKT	Ölfus

REITEN IM VARMAHLID



AUSRITT ZU DEN SEEHUNDEN



OSTFJORDE

AUSRITT ZU DEN SEEHUNDEN

Für alle Levels

Der Ausritt führt Sie zur Mündung zweier grosser Gletscherflüsse in der weiten Ebene um Husey, wo Seehunde weit flussaufwärts schwimmen, um auf den Stränden und Sandbänken zu lagern. Sie werden sowohl nistende Vögel als auch Seehunde beobachten können.

SAISON	Mai – Sep
DAUER	2 h
TREFFPUNKT	Husey



NORDEN

AUSRITT UM DEN FJORD

Für alle Levels

Wenige Kilometer von Grenivik können Sie einen Ausritt auf dem Rücken eines Islandpferdes mit Sicht auf das imposante Bergpanorama rund um den Eyjafjörður Fjord geniessen. Touren für Anfänger und Fortgeschrittene möglich.

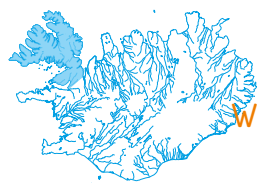
SAISON	Jan – Dez (Winter auf Anfrage)
DAUER	1 h bis Tagestour
TREFFPUNKT	Grytubakk

REITEN IM VARMAHLID

Touren Anfänger bis Fortgeschrittene

Der Skagafjord gilt als Hochburg der isländischen Pferdezucht. Geniessen Sie die schöne Landschaft rund um Varmahlid auf dem Rücken eines Islandpferdes. Je nach Reiterfahrung können kürzere oder längere Touren unternommen werden.

SAISON	Apr – Okt
DAUER	1 h bis Tagestour
TREFFPUNKT	Varmahlid



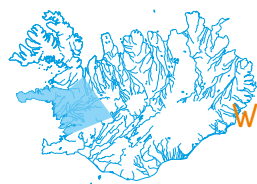
WESTFJORDE

REITEN IN HEYDALUR

Für alle Levels

20 Pferde stehen für jedes reiterliche Niveau bereit. Mit einem professionellen Guide reiten Sie durch das Tal, dem Fluss und Strand entlang in die herrliche Landschaft.

SAISON	Mai - Okt
DAUER	1h bis Tagestour
TREFFPUNKT	Heydalur



WESTEN

STRANDRITT

Touren Anfänger bis Fortgeschrittene

Genießen Sie das einmalige Islandpferd in seiner natürlichen Umgebung und lernen Sie die isländische Art des Reitens und des Umgangs mit Pferden kennen. Reiten Sie zum Strand, über Lavafelder und an Seen vorbei. Touren für Anfänger und Fortgeschrittene.

SAISON	Jan - Dez (Winter auf Anfrage)
DAUER	1h bis Tagestour
TREFFPUNKT	Lysuhöll



© BUSINESS ICELAND

IPT Island ProTravel GmbH

Gutenbergstrasse 25
CH-8640 Rapperswil-Jona

TEL +41 (0)43 497 04 81
FAX +41 (0)43 497 04 82
MAIL memo@islandprotravel.ch
WEB www.islandprotravel.ch

IPT Island ProTravel GmbH

Theodorstrasse 41a
D-22761 Hamburg

TEL +49 (0)40 28 66 87 200
FAX +49 (0)40 28 66 87 10
MAIL memo@islandprotravel.de
WEB www.islandprotravel.de